


GRÁFICO N° 1  
THE ALQUIFE MINES AND RAILWAY Co. LTD.  
TERMINO MUNICIPAL DE ALQUIFE  
PLANO DE ALGUNAS DE LAS PRIMERAS CONCESIONES MINERAS  
ESCALA 1:5.000





ALQUIFE

CONFORME AL INSIGNIJO JEFE MARCELO USERRA ROPICABO

ES COPIA  
 EL INGENIERO JEFE

*Antonio de la Cruz*

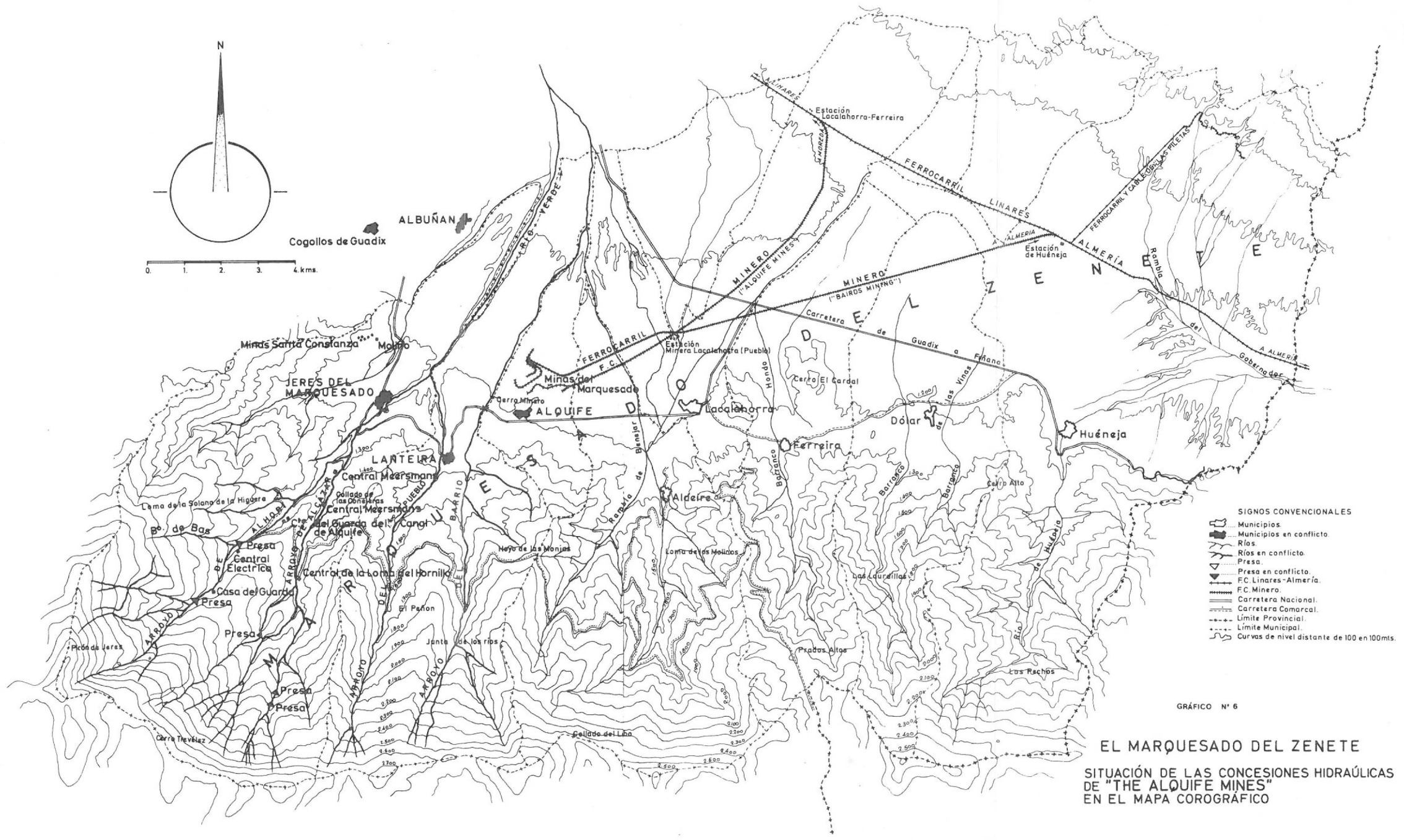
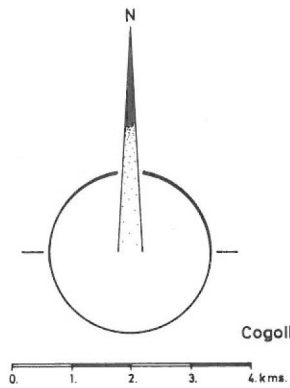
ESCALA DE 1:2500 M

EXPLICACION  
 p Punto de partida de la zona de Alquífe en 1913  
 1.5.3 15.0 Puntos de terreno particular en todo el municipio

GRANADA 8 DE MAYO DE 1897 AL QUALIARI Y PUEBRO DE LOS MARRAÑES - MARICAGO

GRANADA 18 DE JULIO DE 1913  
 El Chefe de la Oficina Municipal

GRAFICO N° 5  
 TERRENO PROCOMUNAL Y PROPIEDADES PARTICULARES COMPRENDIDOS  
 EN EL PERIMETRO DEL REGISTRO MINERO "LA OPORTUNIDAD"  
 (TERMINO MUNICIPAL DE ALQUIFE)



- SIGNOS CONVENCIONALES**
- Municipios.
  - Municipios en conflicto.
  - Ríos.
  - Ríos en conflicto.
  - Presa.
  - Presa en conflicto.
  - F.C. Linares-Almería.
  - F.C. Minero.
  - Carretera Nacional.
  - Carretera Comarcal.
  - Límite Provincial.
  - Límite Municipal.
  - Curvas de nivel distante de 100 en 100ms.

GRÁFICO N° 6

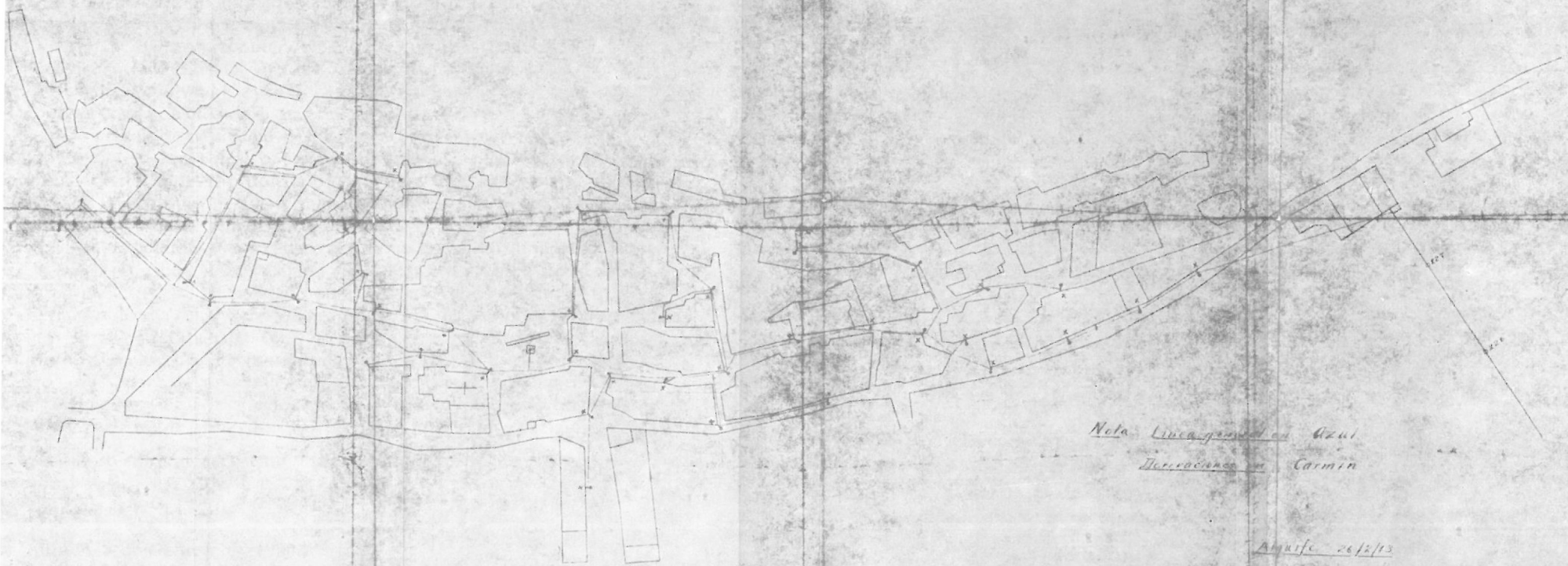
**EL MARQUESADO DEL ZENETE**  
**SITUACIÓN DE LAS CONCESIONES HIDRÁULICAS**  
**DE "THE ALQUIFE MINES"**  
**EN EL MAPA COROGRÁFICO**





n.º Proyecto para el Alumbrado Eléctrico del Pueblo de Aguirre

Escala 1 : 1000



Nota Línea general en Azul  
Distribuciones en Carmín

Aguirre 26/2/13

R. Maglio

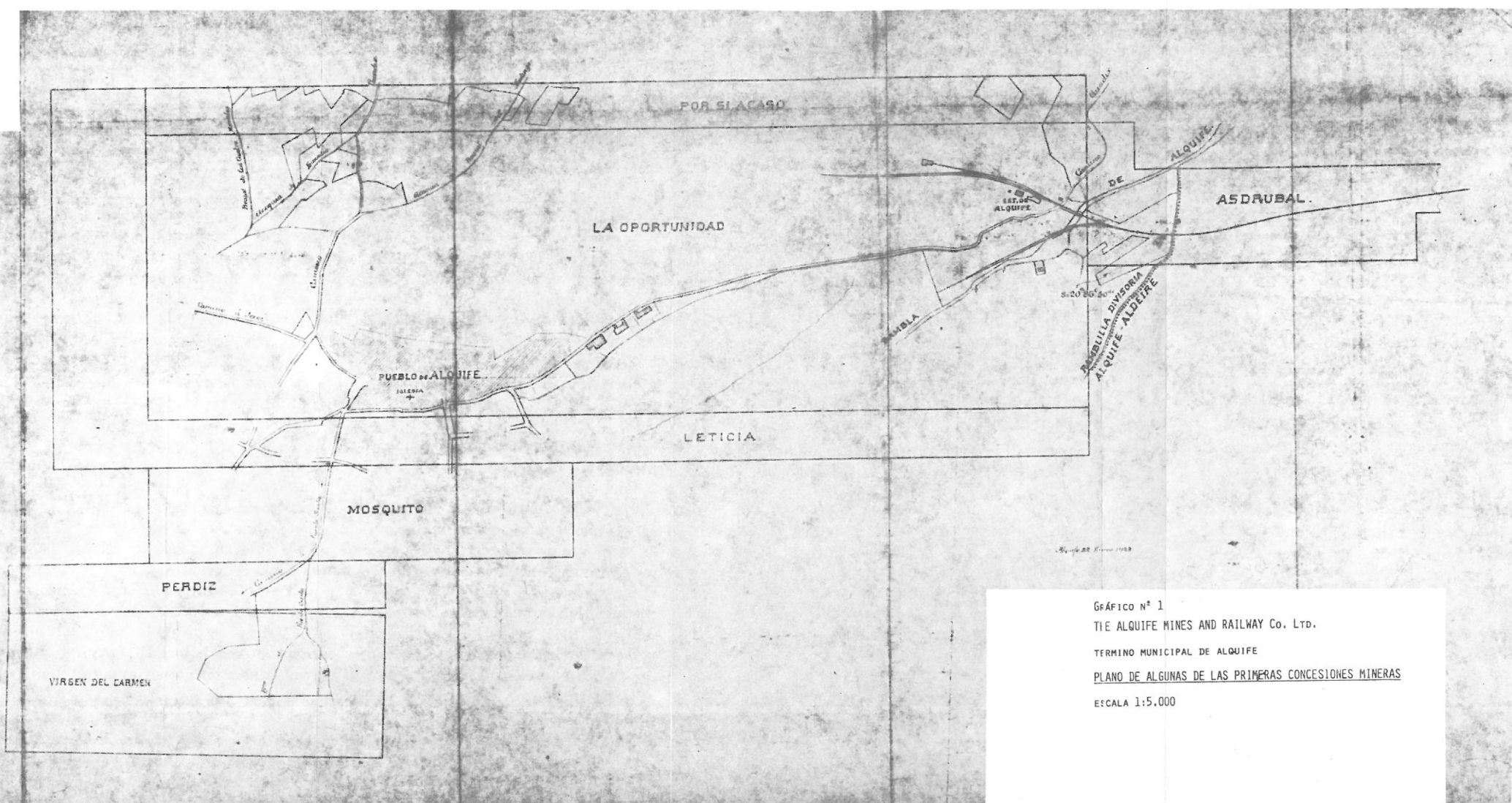


GRÁFICO N° 1  
THE ALQUIFE MINES AND RAILWAY Co. LTD.  
TERMINO MUNICIPAL DE ALQUIFE  
PLANO DE ALGUNAS DE LAS PRIMERAS CONCESIONES MINERAS  
ESCALA 1:5,000