



III Informe
Perfiles Profesionales de la **Geografía**
(año_2.013)

III Informe
Perfiles Profesionales de la **Geografía**
(año_2.013)

CRÉDITOS:

- **Responsabilidad y Seguimiento:** Junta Directiva Colegio de Geógrafos.
- **Definición, explotación y elaboración del informe:** David Mongil Juárez, Vicepresidente del Colegio de Geógrafos.
- **Diseño y mantenimiento de la Base de Datos:** Pepe Torres, Webmaster del Colegio de Geógrafos.

• **OBJETIVOS:**

- **Actualizar con fecha de 2013 la información disponible sobre los perfiles profesionales** de la Geografía española, elaborado quinquenalmente desde 2003.
- **Difundir los perfiles profesionales de la Geografía** a la sociedad en general y a posibles contratantes en particular.
- **Contribuir a la defensa del ejercicio del ejercicio de la profesión** aportando información rigurosa sobre el desempeño profesional de la Geografía.
- **Colaborar y estimular la mejora continua de los grados en Geografía**, así como de la formación de postgrado relacionada con la profesión.
- **Impulsar la articulación de redes de trabajo y acciones estratégicas** para mejorar posicionamiento del colectivo en campos de trabajo específicos.

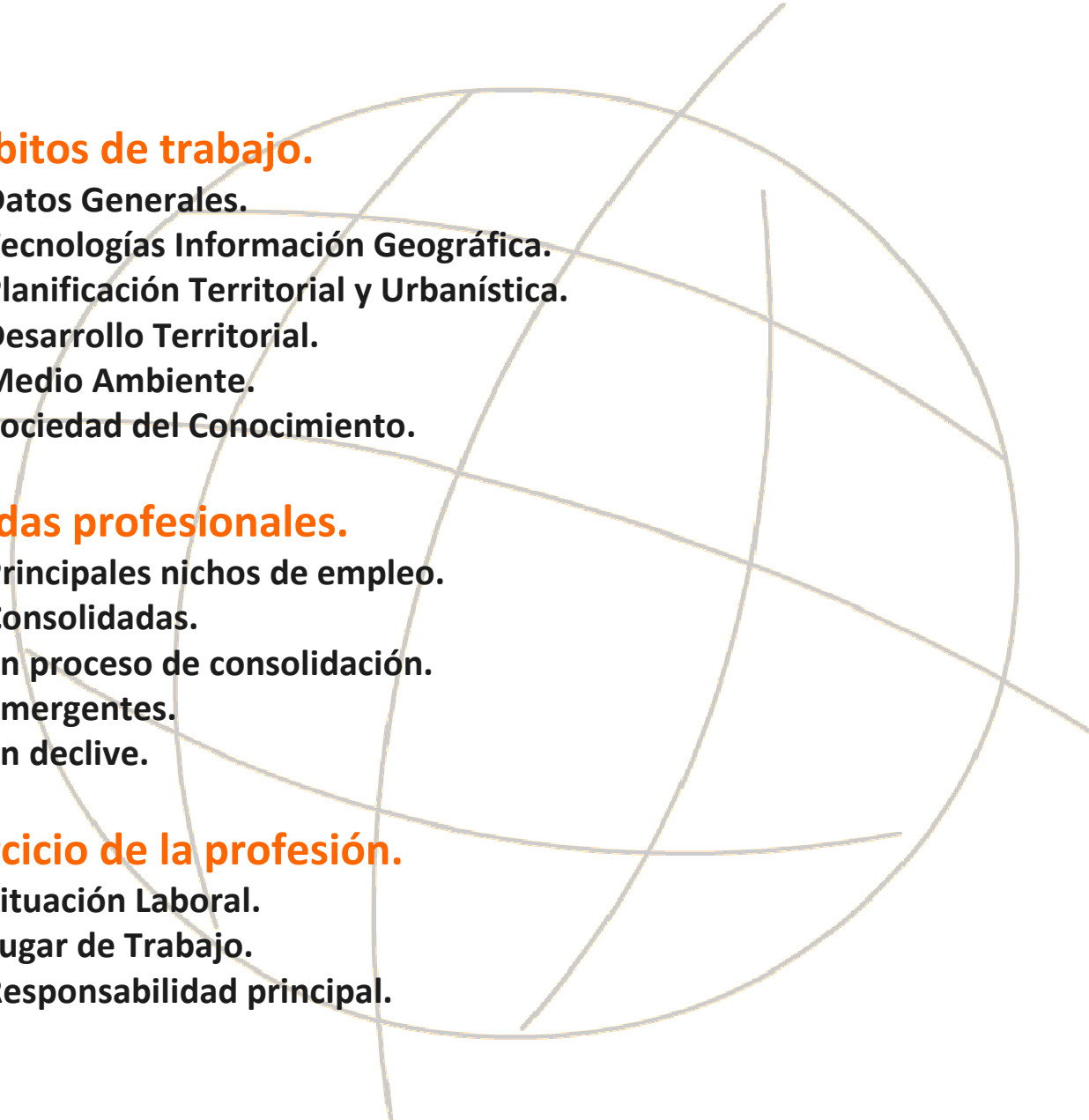
• **APUNTES METODOLÓGICOS:**

- **Universo:** colegiados del Colegio de Geógrafos de España a 31-12-13 (1.569 colegiados).
- **Tamaño muestral:** 364 respuestas (23,2% de los colegiados en España a 31-12-2013).
- **Margen de error:** inferior al 5% para el conjunto de España.
- **Nivel de confianza:** 97% para el conjunto de España.
- **Selección de la muestra:** aleatoria a partir de la previa invitación a colaborar al total de colegiados.
- **Cuestionario:** estructurado y con preguntas abiertas, elaborado por el Colegio de Geógrafos, incluido en la base de datos colegial para permitir a partir de esta edición (2013) su actualización continua, y completado por los colegiados.
- **Fecha de realización y de captura de los cuestionarios:** 11 noviembre – 31 diciembre de 2013.

NOTA: El informe incluye por primera vez información desagregada por algunas CCAA (aquellas en las que existe Delegación o Territorial, o de las que se han recibido más de 15 cuestionarios que suponían más de 1/3 de los colegiados existentes), así comparaciones con los resultados de informes de perfiles profesionales de 2003 y 2008. En este sentido, cabe señalar que:

• Los datos desagregados por CCAA tienen un margen de error no considerado estadísticamente significativo. Por ello, la información territorializada se ha utilizado para apuntar las diferencias interterritoriales existentes y no tanto para reflejar datos territorializados.

• La información de los estudios de 2003 y 2008 no es exactamente igual que la del informe de 2013. En este sentido, únicamente se ha procedido al tratamiento y homogenización de aquella información de los informes preexistentes que podía ser comparada con rigurosidad con el informe de 2013.

- 
- 1.** **Ámbitos de trabajo.**
- 1.0 Datos Generales.
 - 1.1 Tecnologías Información Geográfica.
 - 1.2 Planificación Territorial y Urbanística.
 - 1.3 Desarrollo Territorial.
 - 1.4 Medio Ambiente.
 - 1.5 Sociedad del Conocimiento.

- 2.** **Salidas profesionales.**
- 2.1 Principales nichos de empleo.
 - 2.2 Consolidadas.
 - 2.3 En proceso de consolidación.
 - 2.4 Emergentes.
 - 2.5 En declive.

- 3.** **Ejercicio de la profesión.**
- 3.1 Situación Laboral.
 - 3.2 Lugar de Trabajo.
 - 3.3 Responsabilidad principal.



1.

Ámbitos de trabajo.

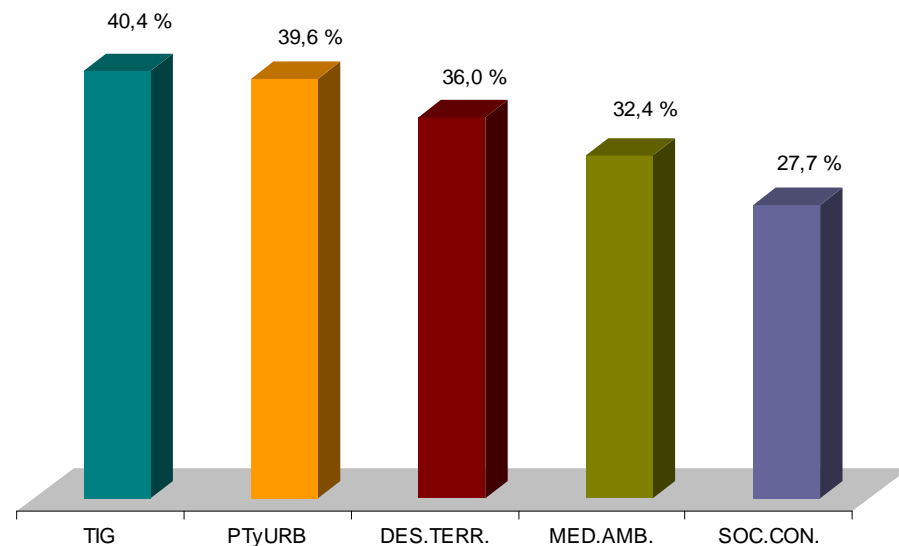
1.0 Datos Generales.

- 1.1 Tecnologías Información Geográfica.
- 1.2 Planificación Territorial y Urbanística.
- 1.3 Desarrollo Territorial.
- 1.4 Medio Ambiente.
- 1.5 Sociedad del Conocimiento.

1.0 DATOS GENERALES.

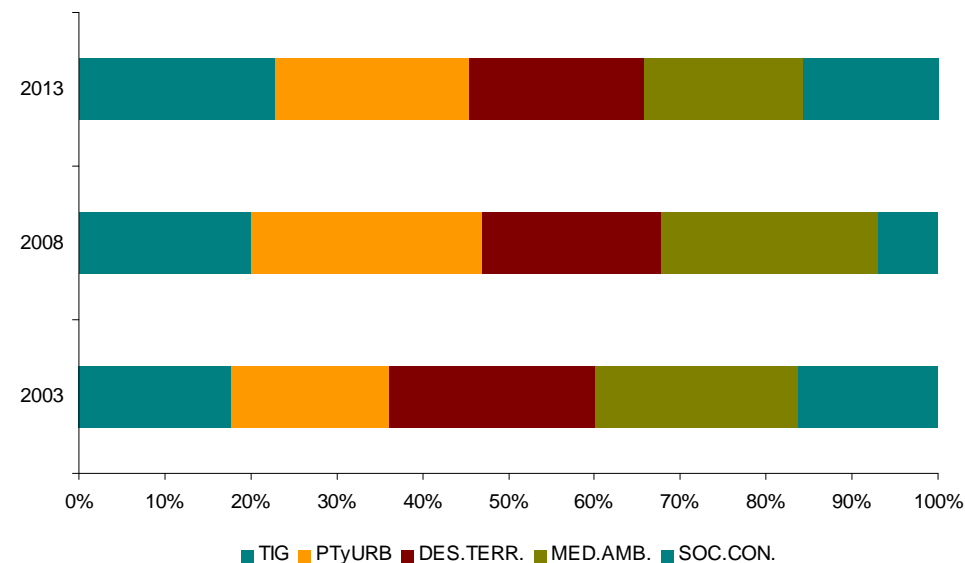
- Consolidación de los 5 grandes ámbitos de trabajo ya definidos en 2003. En este sentido, al menos un 27'7% de los colegiados han señalado alguno de los proyectos incluidos en el ámbito con menos votos (*Sociedad del Conocimiento*) como alguno de sus cinco tipos de trabajo más desarrollados entre 2009-2013.
- Por primera vez las *Tecnologías de la Información Geográfica* conforman el ámbito de trabajo principal de los colegiados. En este sentido, un 40'4% de los colegiados han señalado alguno de los proyectos incluidos en el ámbito de las TIG como alguno de sus cinco tipos de trabajo más desarrollados entre 2009-2013. Dicho aumento se ha focalizado especialmente en los nuevos colegiados, con lo que parece apuntarse que en el actual contexto el dominio de las TIG es el principal elemento facilitador de la inserción laboral para los jóvenes geógrafos.
- Los ámbitos de *Desarrollo Territorial*, y sobre todo, los de *Planificación Territorial y Urbanística* y de *Medio Ambiente* pierden peso relativo, derivado muy probablemente del descenso tanto del nº de planes y proyectos territoriales licitados por las administraciones como de la desaceleración de la ejecución del planeamiento y de la implantación de actividades económicas en el territorio.

% Colegiados que trabajan en "Ámbitos de trabajo" de la Gª. Año 2013



NOTA: cada columna grupa al % de colegiados que ha afirmado trabajar en al menos un proyecto de los incluidos en cada "ámbito de trabajo".

Evolución del peso relativo de los "Ámbitos de trabajo" de la Gª. 2003-2013

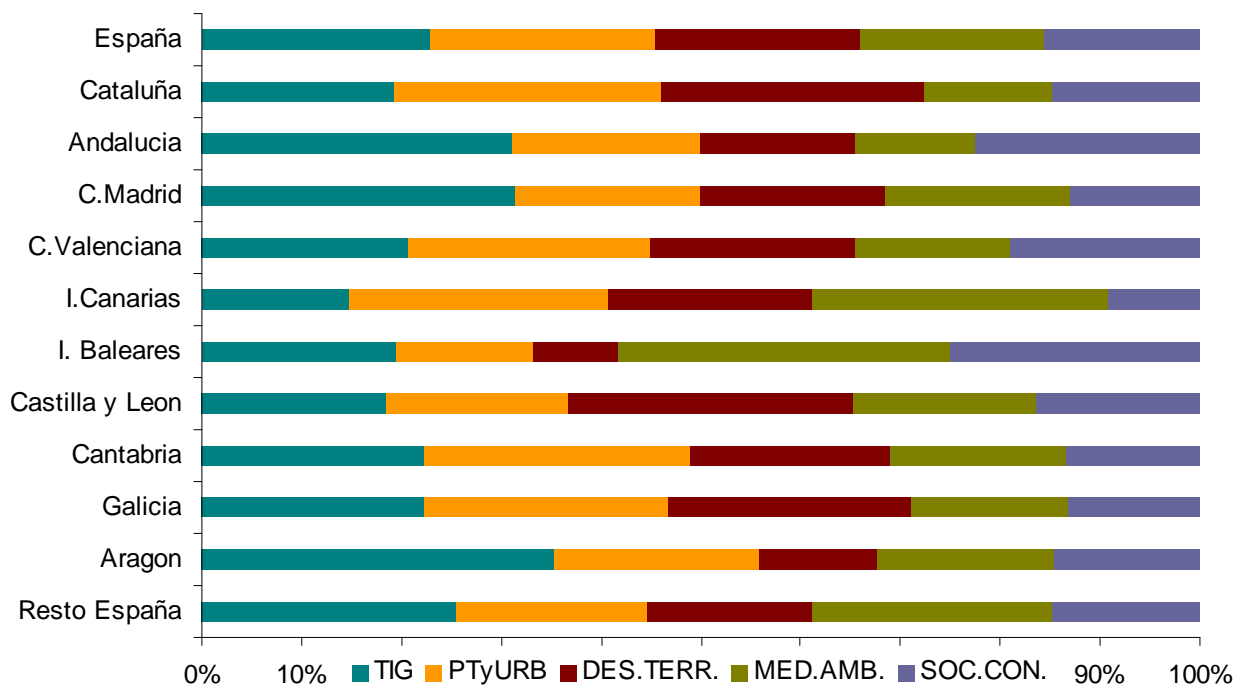


NOTA: suma total de todos los proyectos en que afirma trabajar cada colegiado (máximo 5 proyectos por colegiado) = 100%.

1.0 DATOS GENERALES.

· A nivel autonómico, cabe destacar la variedad de situaciones existentes en cada CCAA, tal y como refleja el diferente peso de cada ámbito de trabajo según el territorio analizado (información más detallada al respecto, en los análisis específicos de cada uno de los ámbitos de trabajo que se exponen a continuación).

Peso relativo de los “Ámbitos de trabajo” de la Gª por CCAA. Año 2013.



NOTA: suma total de todos los proyectos en que afirma trabajar cada colegiado (máximo 5 proyectos por colegiado) = 100%.



1.

Ámbitos de trabajo.

1.0 Datos Generales.

1.1 Tecnologías Información Geográfica.

1.2 Planificación Territorial y Urbanística.

1.3 Desarrollo Territorial.

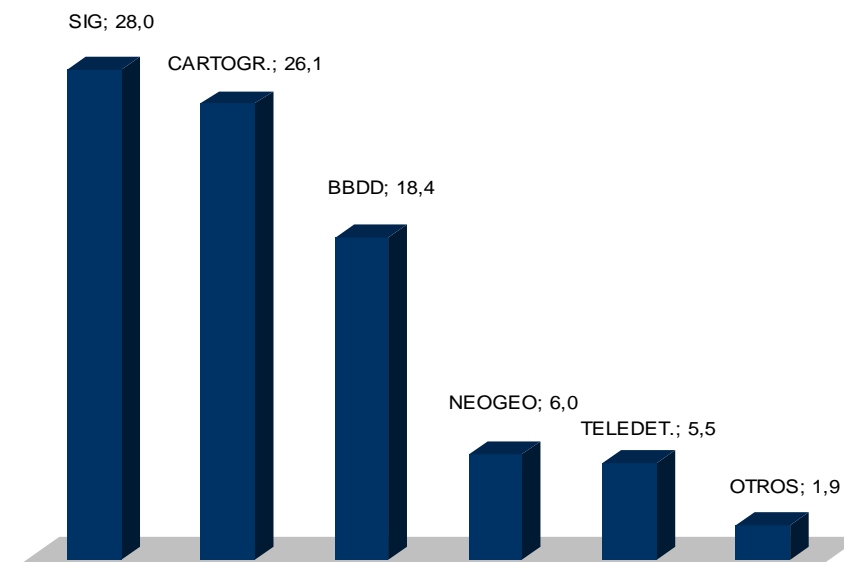
1.4 Medio Ambiente.

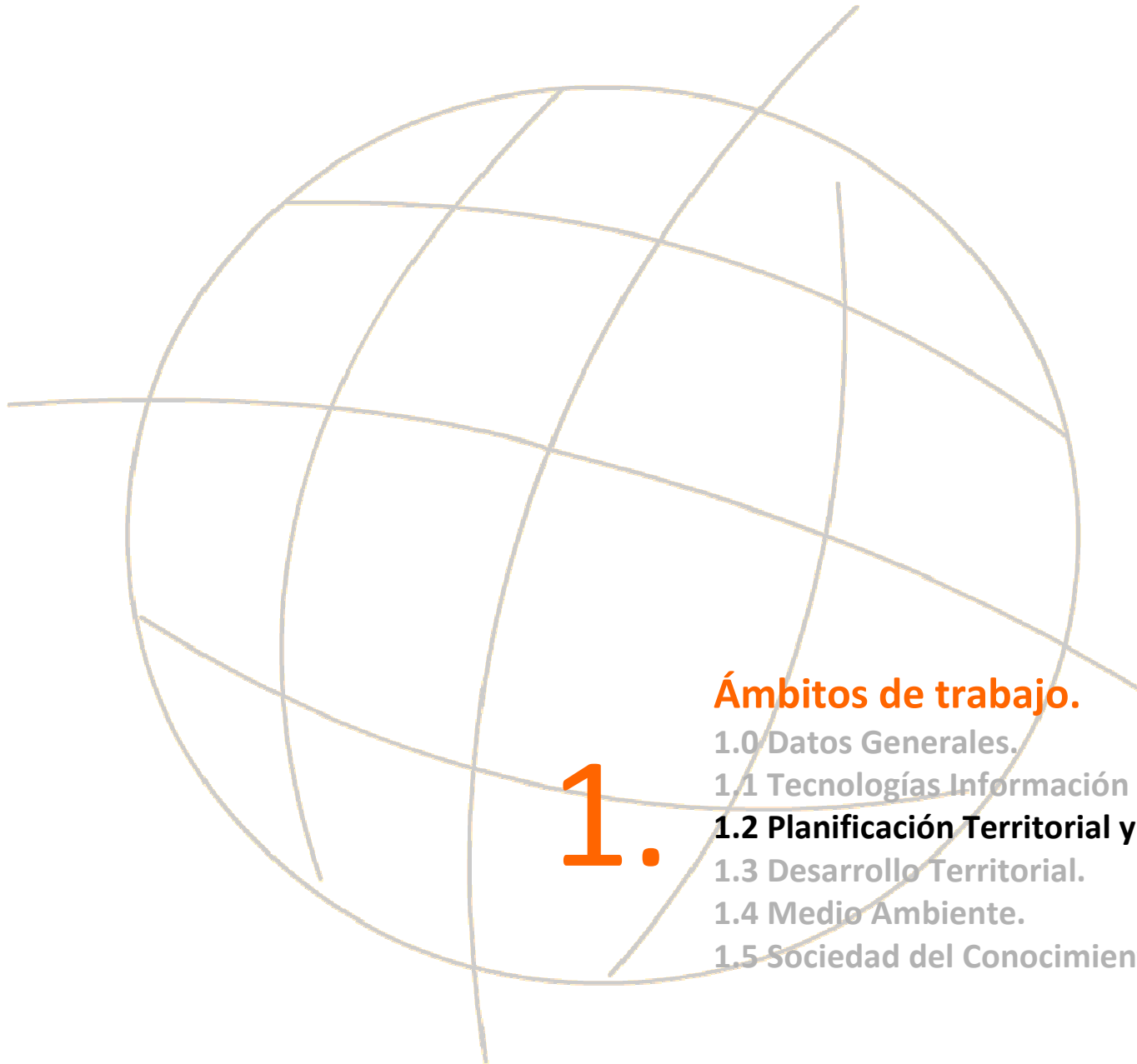
1.5 Sociedad del Conocimiento.

1.1 TECNOLOGÍAS DE LA INFORMACIÓN GEOGRÁFICA.

- La definición, desarrollo y gestión de SIGs y la elaboración de *Cartografía temática* no sólo continúan siendo los principales tipos de proyectos desarrollados por los geógrafos en relación con las TIG, sino que pasan a serlo también del conjunto de proyectos en los que trabajan los colegiados españoles.
- Igualmente, cabe destacar la irrupción de los proyectos profesionales relacionados con la *Neogeografía*, entendida como el desarrollo de herramientas y técnicas geográficas utilizadas para realizar actividades personales o por un grupo de usuarios no expertos en el análisis geográfico, resultado de la libertad de acceso gracias a Internet a la georeferenciación de lugares, la geoetiquetación de contenidos, la fácil integración de recursos en entornos web mediante el uso de APIs y la utilización cada vez más cotidiana de GPS y de aparatos de posicionamiento (teléfonos móviles, PDAs, navegadores). En este sentido, un 6% de los colegiados afirman que entre los 5 tipos de proyectos que más desarrollaron durante el se encontraba alguno relacionado con estas cuestiones.

% Colegiados que trabajan en proyectos relacionados con las TIG en España. Año 2013





1.

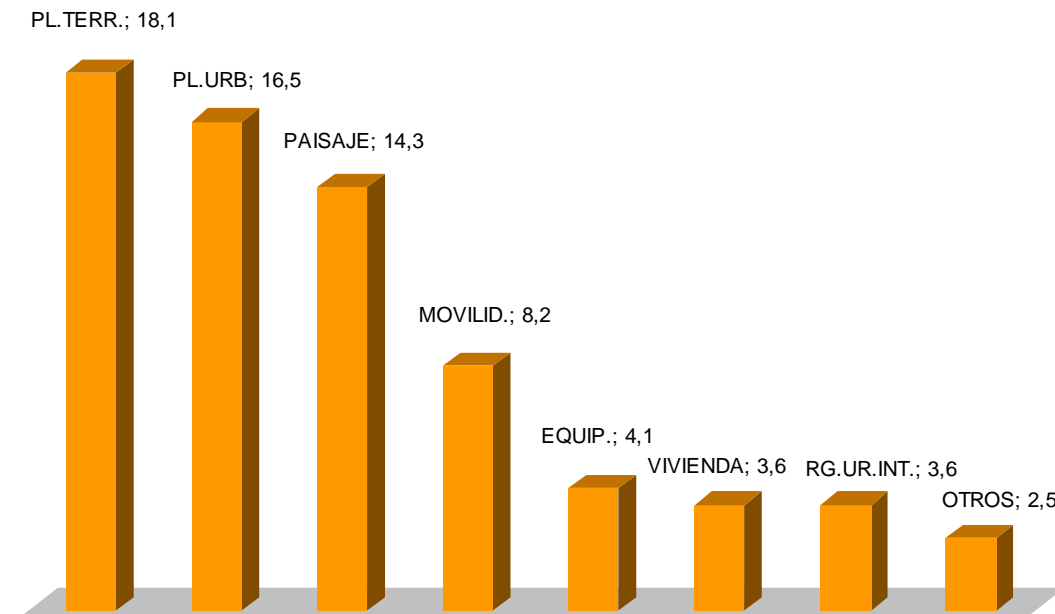
Ámbitos de trabajo.

- 1.0 Datos Generales.
- 1.1 Tecnologías Información Geográfica.
- 1.2 Planificación Territorial y Urbanística.**
- 1.3 Desarrollo Territorial.
- 1.4 Medio Ambiente.
- 1.5 Sociedad del Conocimiento.

1.2 PLANIFICACIÓN TERRITORIAL Y URBANÍSTICA.

- La *Planificación Territorial* y la *Planificación Urbanística* continúan siendo los principales tipos de proyectos desarrollados por los geógrafos en relación con este campo de trabajo, si bien el % de geógrafos que trabajan en este tipo de proyectos es inferior al que mostraba el estudio de 2008.
- Igualmente, cabe destacar la consolidación (que no el crecimiento) de la redacción, gestión o evaluación de instrumentos relacionados con el paisaje, con la planificación de la movilidad o de la vivienda, así como la irrupción de la Regeneración Urbana Integral de ámbitos inframunicipales (barrios), en la que afirman haber trabajado estos últimos años hasta un 3,6% de los colegiados españoles.

% Colegiados que trabajan en proyectos relacionados con la Pl. Territorial y Urbanística en España. Año 2013





1.

Ámbitos de trabajo.

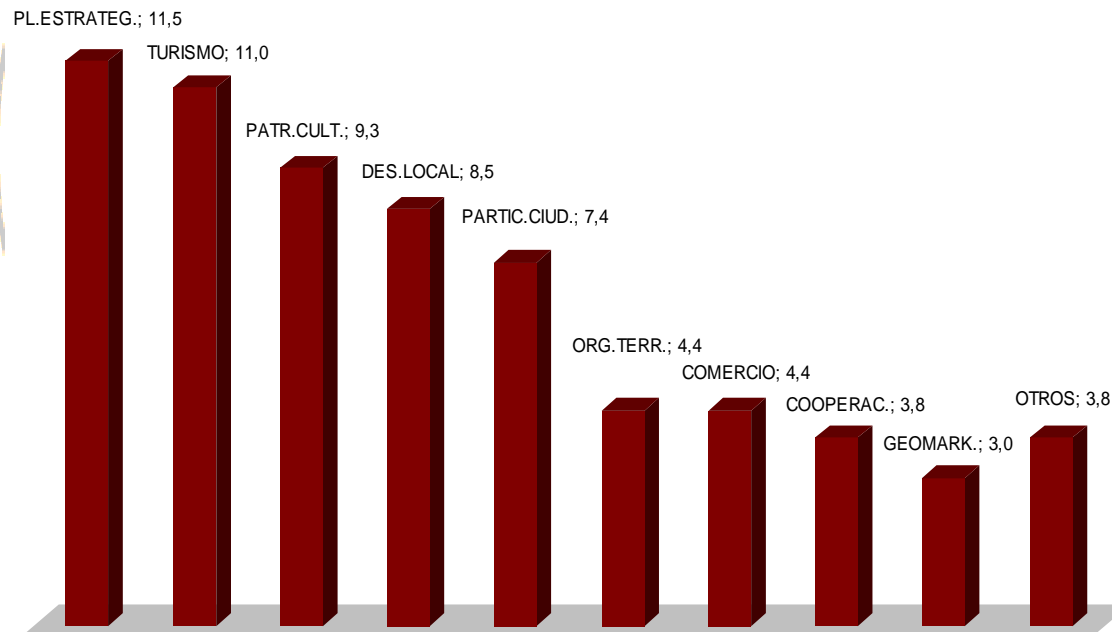
- 1.0 Datos Generales.
- 1.1 Tecnologías Información Geográfica.
- 1.2 Planificación Territorial y Urbanística.
- 1.3 Desarrollo Territorial.**
- 1.4 Medio Ambiente.
- 1.5 Sociedad del Conocimiento.

1.3 DESARROLLO TERRITORIAL.

· La *Planificación Estratégica*, los proyectos relacionados con el *Turismo*, con el *Patrimonio Cultural*, o con el *Desarrollo Local* continúan siendo los principales tipos de proyectos desarrollados por los geógrafos en relación con este campo de trabajo. En todo caso, el % de geógrafos que trabajan en este tipo de proyectos es inferior al que mostraba el estudio de 2008.

· Igualmente, cabe destacar la consolidación (que no el crecimiento) de las iniciativas relacionadas con la *Participación Ciudadana* o la *Cooperación y Solidaridad*, que crecieron significativamente durante el período 2003-2008, así como la importante pérdida de peso relativo de los proyectos relacionados con la *Organización Territorial*.

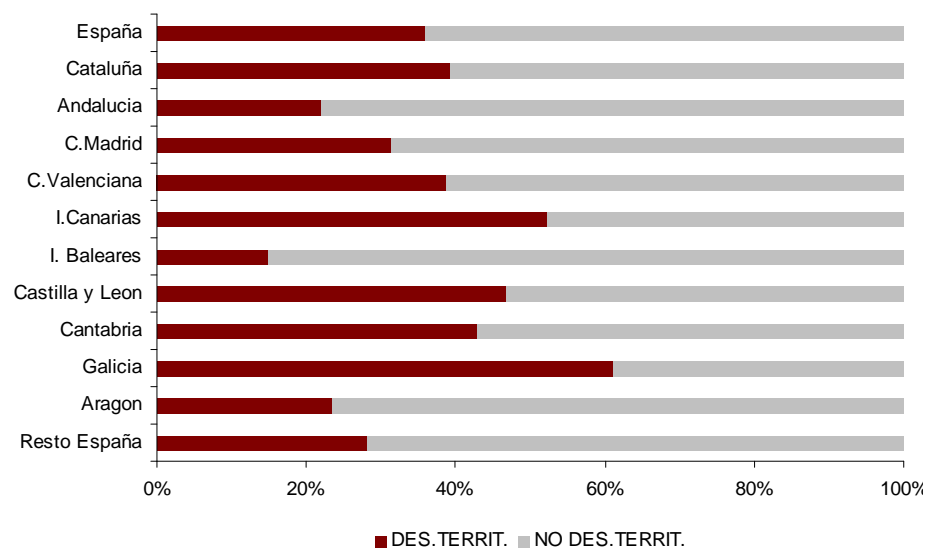
% Colegiados que trabajan en proyectos relacionados con el Desarrollo Territorial en España. Año 2013



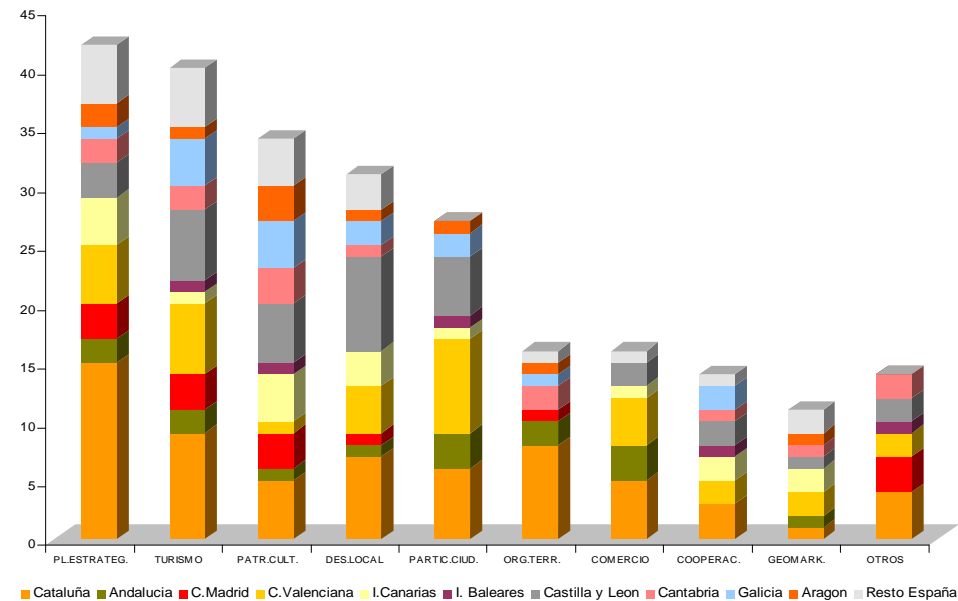
1.3 DESARROLLO TERRITORIAL.

· A nivel territorial, cabe destacar como la realización de proyectos relacionados con el *Desarrollo Territorial* tiene un valor superior a la media estatal en Galicia, Islas Canarias o Castilla y León, y en menor medida en Cantabria, Comunidad Valenciana y Cataluña. Por el contrario, en Islas Baleares, Andalucía, Aragón, o la Comunidad de Madrid presentan valores inferiores a la media.

% Colegiados que trabajan en proyectos de Des.Territorial. por CCAA. Año 2013



Nº Colegiados que trabajan en proyectos Des.Territorial por CCAA. Año 2013





1.

Ámbitos de trabajo.

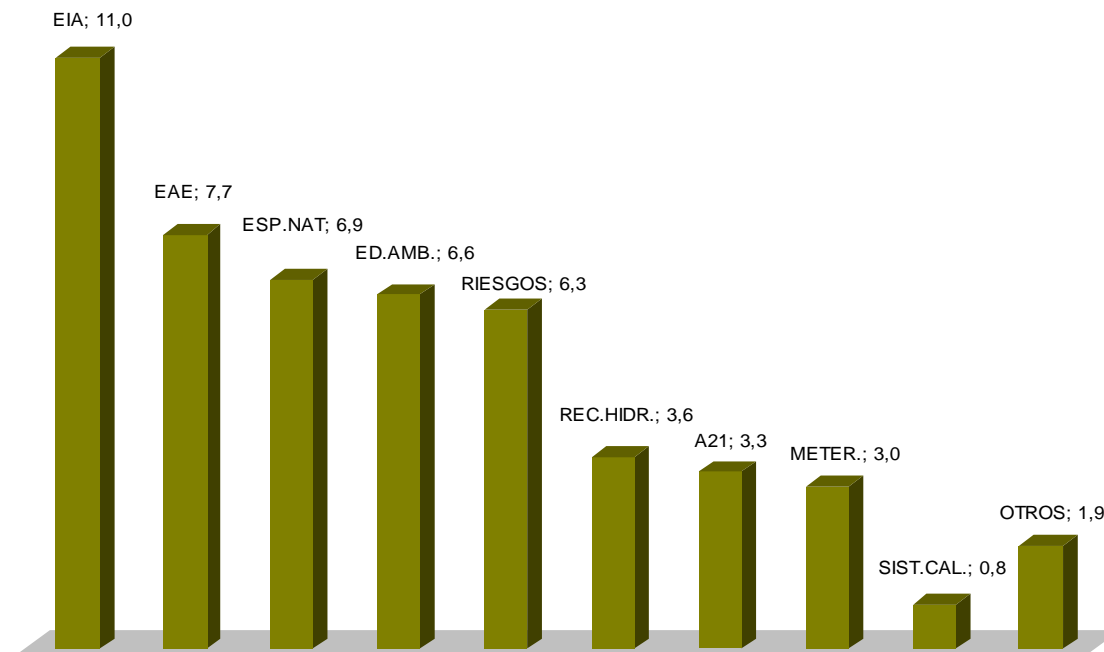
- 1.0 Datos Generales.
- 1.1 Tecnologías Información Geográfica.
- 1.2 Planificación Territorial y Urbanística.
- 1.3 Desarrollo Territorial.
- 1.4 Medio Ambiente.**
- 1.5 Sociedad del Conocimiento.

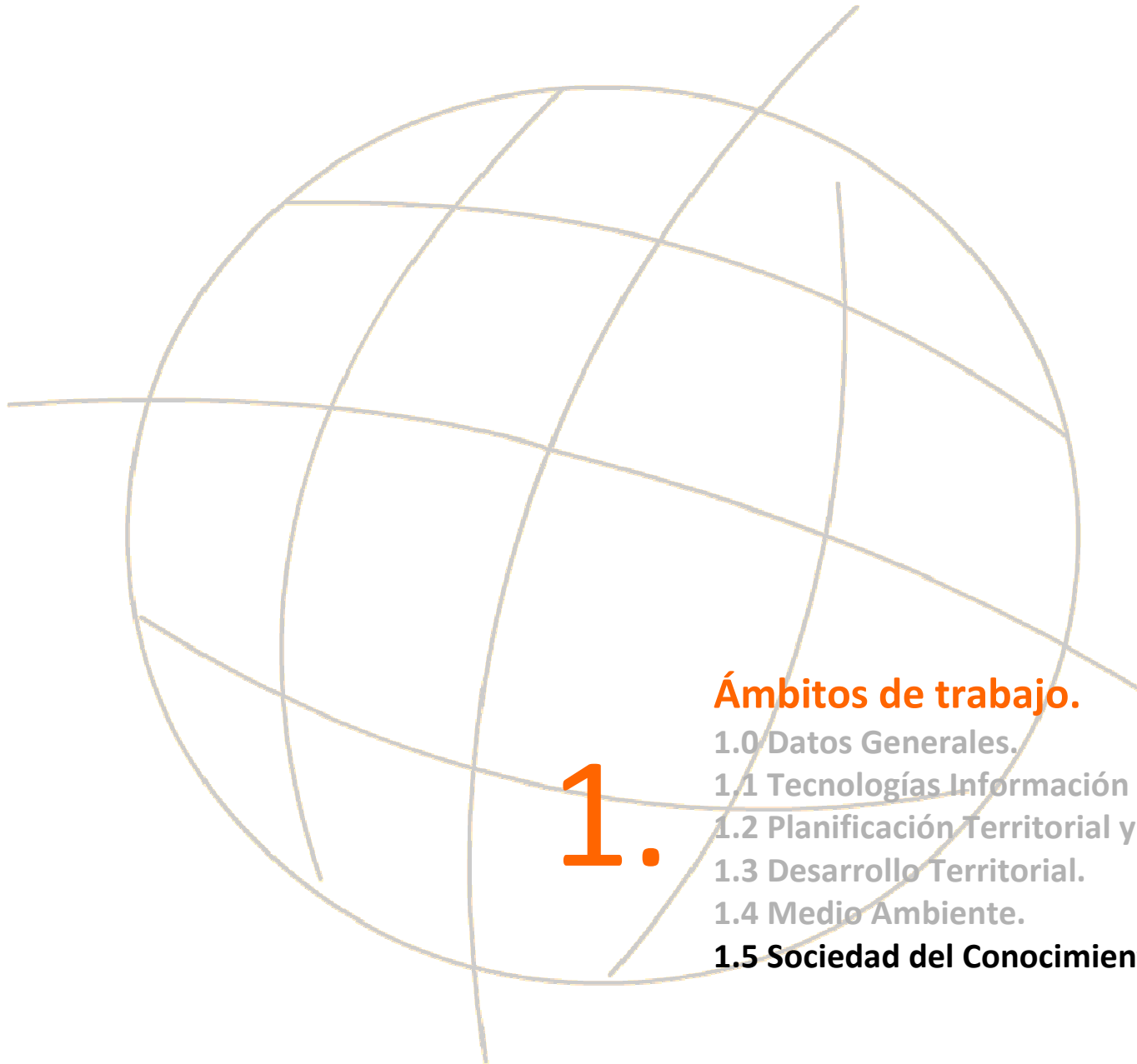
1.4 MEDIO AMBIENTE.

· En primer lugar cabe destacar la pérdida de peso relativo de este ámbito de trabajo, que pasa de ser el 2º con mayor proporción de proyectos realizados a ser el 4º. En este sentido, en 2013 hasta un 32,4 % de los colegiados españoles afirman haber ejecutado entre 2003 y 2008 algún proyecto incluido en este campo.

· Proyectos más tradicionales como los relacionados con la *Evaluación de Impacto Ambiental*, la ordenación y gestión de *Espacios Naturales protegidos*, o la *Educación Ambiental*, así como iniciativas tipo que crecieron significativamente durante el período 2003-2008 como la *Evaluación Ambiental Estratégica*, o la planificación y gestión de *Riesgos Naturales* continúan siendo los principales tipos de proyectos desarrollados por los geógrafos en relación con este campo de trabajo. Por el contrario la elaboración o gestión de *Agendas 21*, la planificación y gestión de *Recursos hídricos* o la implantación y seguimiento de *Sistemas de Calidad Ambiental* han sufrido una importante pérdida de peso relativo en relación al periodo 2003-2008.

% Colegiados que trabajan en proyectos relacionados con el Medio Ambiente en España. Año 2013





1.

Ámbitos de trabajo.

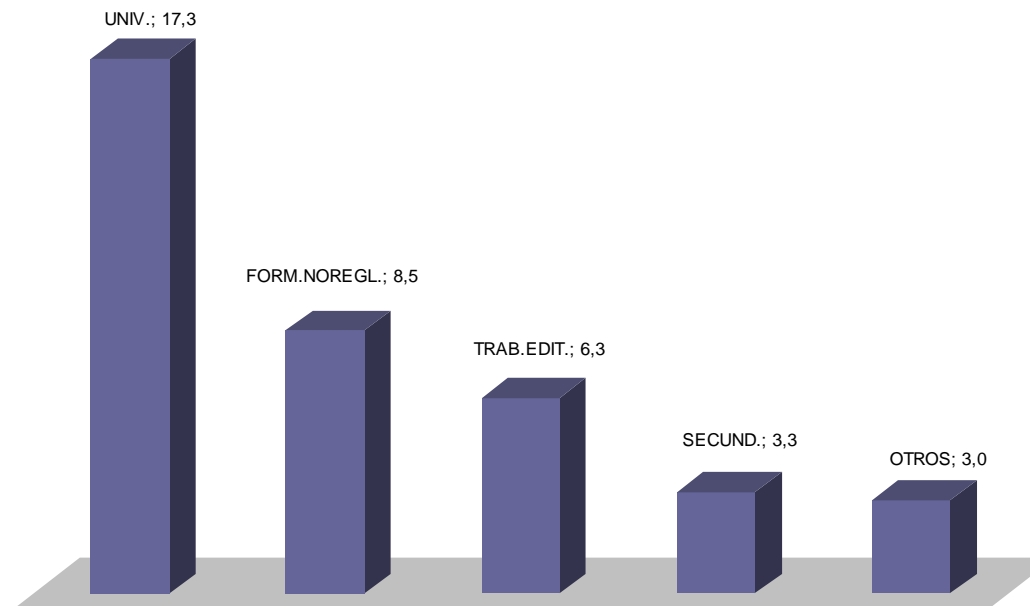
- 1.0 Datos Generales.
- 1.1 Tecnologías Información Geográfica.
- 1.2 Planificación Territorial y Urbanística.
- 1.3 Desarrollo Territorial.
- 1.4 Medio Ambiente.
- 1.5 Sociedad del Conocimiento.**

1.5 SOCIEDAD DEL CONOCIMIENTO.

· En primer lugar cabe destacar el aumento de peso relativo de este ámbito de trabajo, que pese a continuar siendo el de “menor importancia” (recordemos que “únicamente” un 27,7% de los colegiados han señalado alguno de los proyectos incluidos en dicho ámbito como alguno de sus cinco tipos de trabajo más desarrollados entre 2009-2013). En todo caso, se trata del único gran “ámbito de trabajo” que ha crecido en relación al período 2003-2008 (en el que el % era de solo el 16%).

· Este crecimiento viene propiciado por el significativo aumento de la Enseñanza Universitaria como tipo de trabajo desarrollado (derivado tanto del aumento de la proporción de profesores titulares que han completado la encuesta como del elevado aumento del número de profesores asociados colegiados durante dicho periodo), y en menor medida de la docencia de *Formación Continua No Reglada* y *Trabajos Editoriales*.

% Colegiados que trabajan en proyectos relacionados con la *Sociedad del Conocimiento* en España. Año 2013





2.

Salidas Profesionales.

2.0 Datos Generales.

2.1 Mayores generadores de empleo.

2.2 Consolidadas.

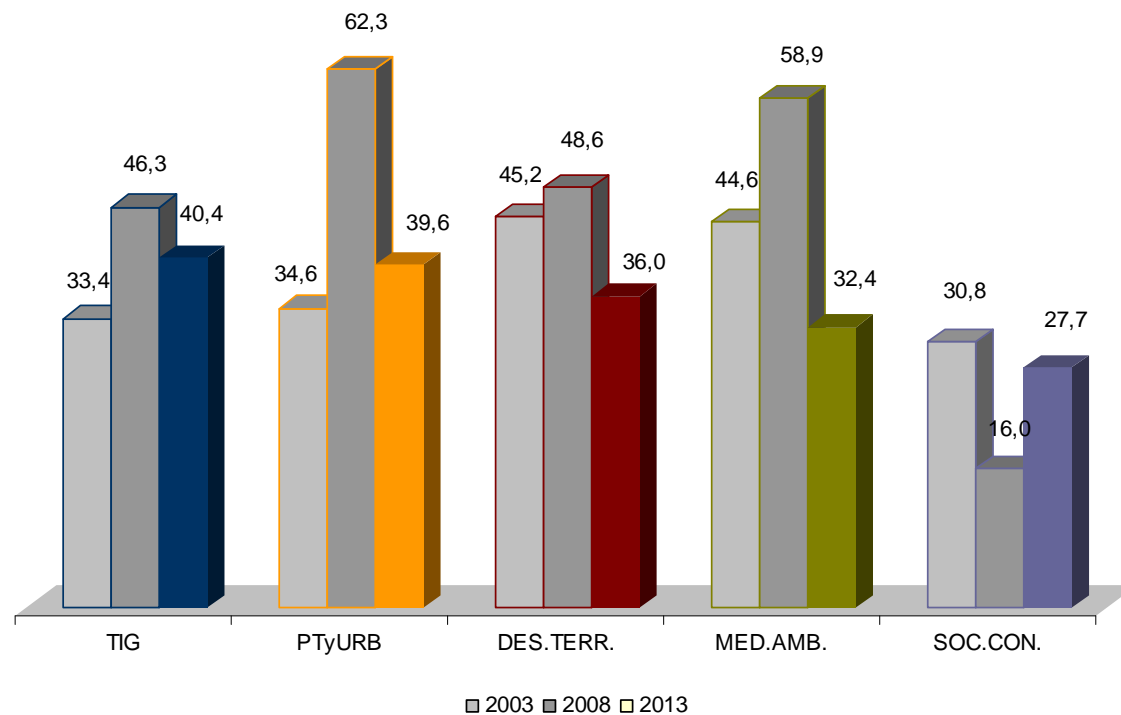
2.3 En proceso de consolidación.

2.4 Emergentes.

2.5 En declive.

2.0 DATOS GENERALES.

- Tal y como ocurría en períodos anteriores, continua destacando la diversidad de proyectos en qué se trabaja y la polivalencia de los geógrafos. En este sentido, en 2013 los colegiados habían identificado entre sus cinco principales dedicaciones casi 40 tipos de proyectos diferentes, en 22 de los cuales afirman haber trabajado durante el último quinquenio al menos un 5% de los colegiados.
- En todo caso, como era de esperar durante la crisis que ha caracterizado este último periodo 2008-2013, ha disminuido el porcentaje de geógrafos que se dedican a la mayoría de proyectos como consecuencia de la existencia de una mayor dificultad para encontrar trabajo dado el descenso tanto del nº de planes y proyectos territoriales licitados por las administraciones como de la desaceleración de ejecución del planeamiento y de la implantación de actividades económicas en el territorio.

Evolución % Colegiados que trabajan en "Ámbitos de trabajo" de la Gª. 2003-2013

NOTA: cada columna grupa al % de colegiados que ha afirmado trabajar en al menos un proyecto de los incluidos en cada "ámbito de trabajo".

2.0 DATOS GENERALES.

· Al margen de esta tendencia general, y aprovechando la existencia de datos en 2003 y 2008, se han identificado diferentes tendencias, agrupadas en diferentes perfiles, en función de su mayor o menor grado de consolidación y perspectivas de ser en una salida profesional a medio y largo plazo para los geógrafos. Concretamente se destacaron a continuación:

- Los proyectos que ocupan a más geógrafos de la actualidad.
- Los proyectos consolidados con presencia significativa durante la última década.
- Los proyectos en proceso de consolidación, que crecieron con fuerza durante el período expansivo 2003-2008, y que durante el período 2008-2013 han perdido peso relativo pero se han consolidado como “trabajo tipo” para el geógrafo.
- Los proyectos “emergentes”, aquellos que, pese a la situación socioeconómica, han crecido durante el período 2003-2008.
- Los “proyectos en declive”, entendidos como aquellos con un peso poco significativo y que han sufrido una caída relativa importante durante el último quinquenio.

A continuación se analizan al detalle cada uno de estas categorías.



2.

Salidas Profesionales.

2.0 Datos Generales.

2.1 Principales nichos de empleo.

2.2 Consolidadas.

2.3 En proceso de consolidación.

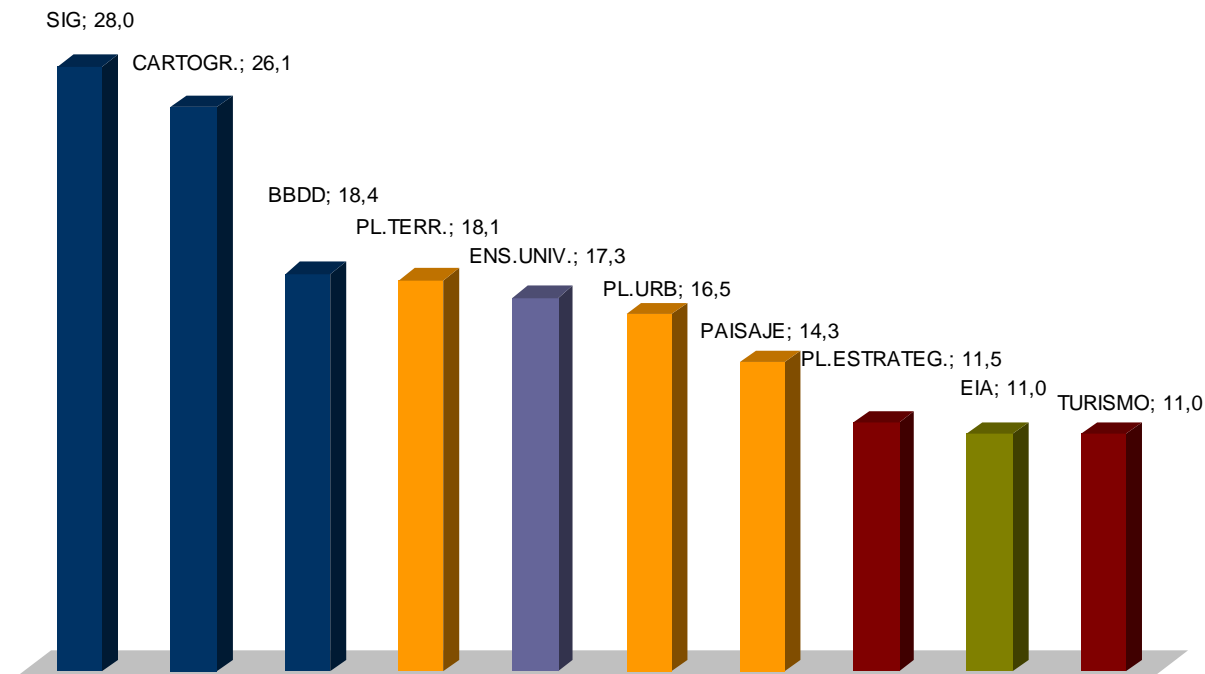
2.4 Emergentes.

2.5 En declive.

2.1 MAYORES GENERADORES DE EMPLEO DE LA ACTUALIDAD (2.013).

Se han identificado dentro de esta “categoría” los proyectos en relación con los cuales afirman haber desarrollado trabajos entre 2008 y 2013 al menos un 10 % de los colegiados. Concretamente:

- Encabezan esta serie los proyectos relacionados con las *Tecnologías de la Información Geográfica* como los *SIG*, la *Elaboración de Cartografía Temática*, y el diseño y gestión de *Bases de Datos*.
- En un segundo nivel cabe destacar la importancia de la Enseñanza Universitaria y los principales tipos de proyectos ligados a la *Planificación Territorial*, la *Planificación Urbanística*, y el *Paisaje*.
- Finalmente cabe destacar la capacidad de generar empleo de lo relacionado con la *Evaluación de Impacto Ambiental* y la *Ordenación de Espacios Naturales* en relación con las cuestiones ambientales, y la *Planificación Estratégica* y el *Desarrollo Local* en relación con la dinamización socioeconómica del territorio.





2.

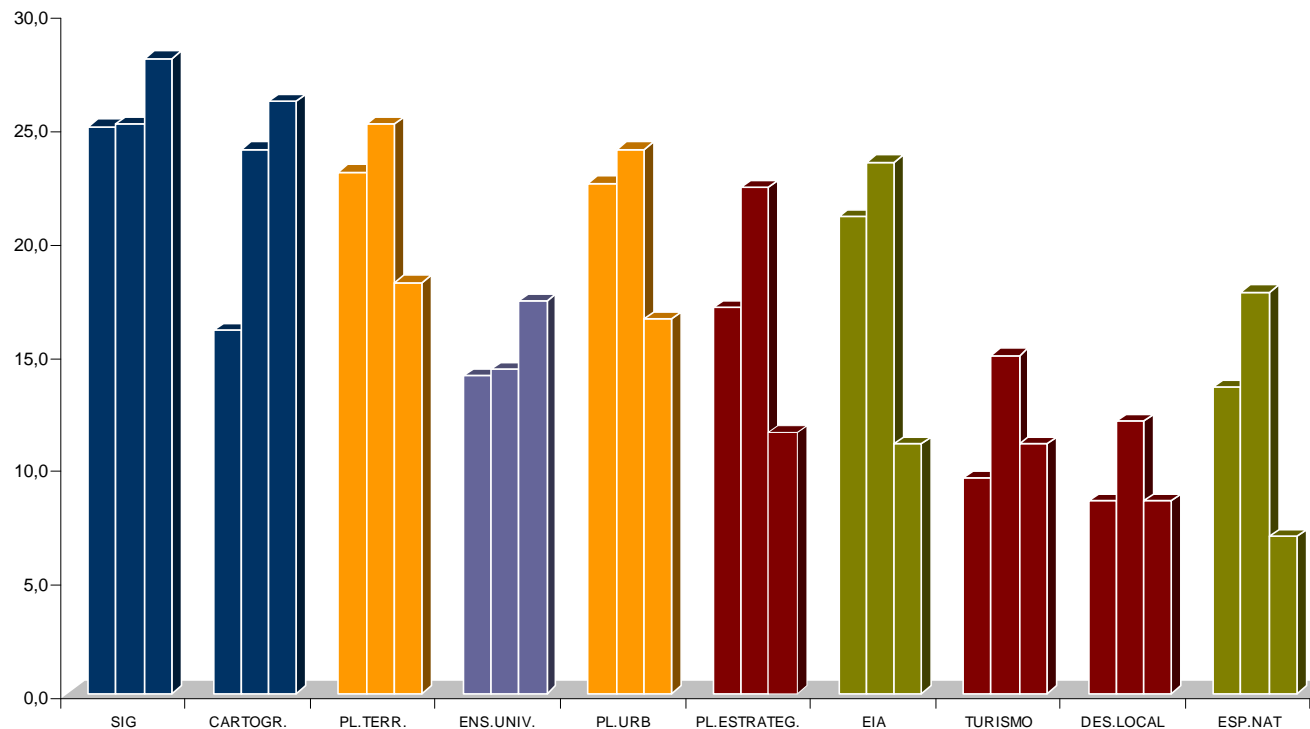
Salidas Profesionales.

- 2.0 Datos Generales.
- 2.1 Principales nichos de empleo.
- 2.2 Consolidadas.**
- 2.3 En proceso de consolidación.
- 2.4 Emergentes.
- 2.5 En declive.

2.2 SALIDAS PROFESIONALES CONSOLIDADAS.

Se han identificado dentro de esta “categoría” aquellos proyectos en los que desde 2003 afirman haber desarrollado trabajos al menos un 7% de los colegiados. Concretamente, conforman este grupo:

- La creación y gestión de *SIG*, y la *Elaboración de Cartografía Temática* en relación con las *Tecnologías de la Información Geográfica*.
- La *Planificación Territorial*, y la *Planificación Urbanística* en relación con la ordenación de usos y actividades del territorio.
- La *Evaluación de Impacto Ambiental* y la *Ordenación de Espacios Naturales* en relación con las cuestiones ambientales.
- La *Planificación Estratégica*, el *Desarrollo Local* y el *Turismo* en relación con la dinamización socioeconómica del territorio.
- La *Enseñanza Universitaria*, en relación con los proyectos englobados en la *Sociedad del Conocimiento*.





2.

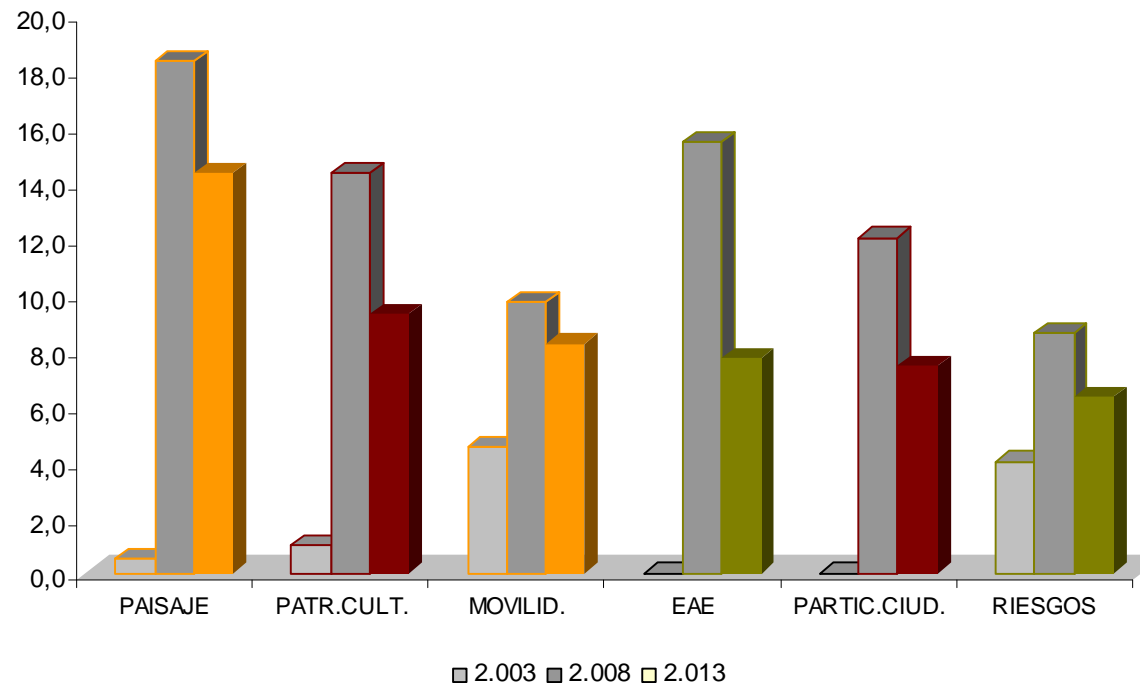
Salidas Profesionales.

- 2.0 Datos Generales.
- 2.1 Principales nichos de empleo.
- 2.2 Consolidadas.
- 2.3 En proceso de consolidación.**
- 2.4 Emergentes.
- 2.5 En declive.

2.3 SALIDAS PROFESIONALES EN PROCESO DE CONSOLIDACIÓN.

Se han identificado dentro de esta “categoría” aquellos proyectos que crecieron con fuerza durante el período expansivo 2003-2008, y que durante el período 2008-2013 han perdido peso relativo de forma significativa, pero que se han consolidado como “trabajo tipo” para el geógrafo (en las que continúan afirmando desarrollar su trabajo al menos un 6% de los colegiados). Concretamente, conforman este grupo:

- Las iniciativas relacionadas con la catalogación, *Planificación, gestión e integración paisajística*.
- La planificación y gestión del *Patrimonio cultural*.
- La planificación y gestión de la *Movilidad*.
- La *Evaluación Ambiental Estratégica* de planes y proyectos.
- La planificación y prevención de *Riesgos Naturales*.





2.

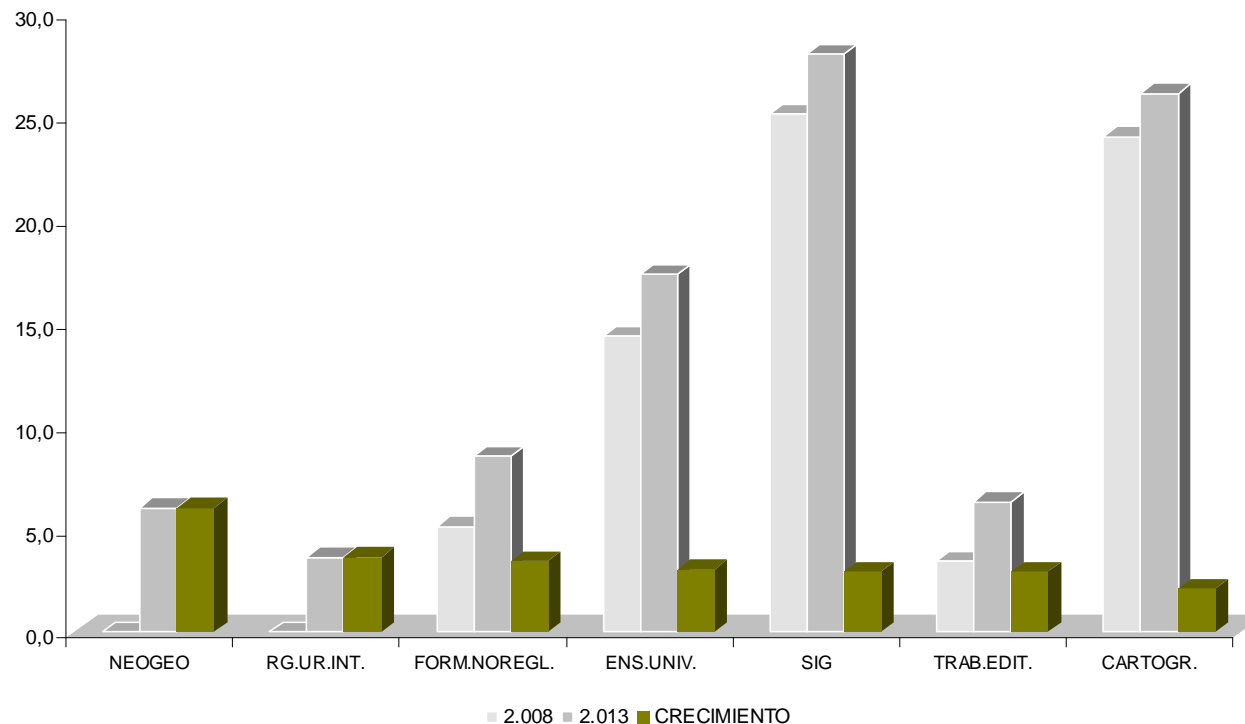
Salidas Profesionales.

- 2.0 Datos Generales.
- 2.1 Principales Nichos de empleo.
- 2.2 Consolidadas.
- 2.3 En proceso de consolidación.
- 2.4 Emergentes.**
- 2.5 En declive.

2.4 SALIDAS PROFESIONALES EMERGENTES.

Se han identificado dentro de esta “categoría” aquellos proyectos que, pese a la situación socioeconómica, han crecido durante el periodo 2003-2008. Únicamente conforman este grupo:

- La creación y gestión de SIG, y la *Elaboración de Cartografía Temática*, que se consolidan como los principales nichos de inserción y consolidación laboral para los geógrafos, en especial para los más jóvenes.
- Proyectos vinculados a nuevos conceptos como los relacionados con la *Neogeografía* o la *Planificación Urbana Integral* (en este último caso cabe destacar su gran dependencia del fomento y de la licitación de proyectos por parte de las administraciones).
- La Enseñanza Universitaria, que como decimos ha crecido básicamente por el aumento del nº de profesores titulares que han completado la encuesta y por el aumento de profesores asociados externos de los últimos años.
- La Formación No Reglada y los Trabajos Editoriales, en este último caso también bastante ligada al dominio de las nuevas tecnologías.





2.

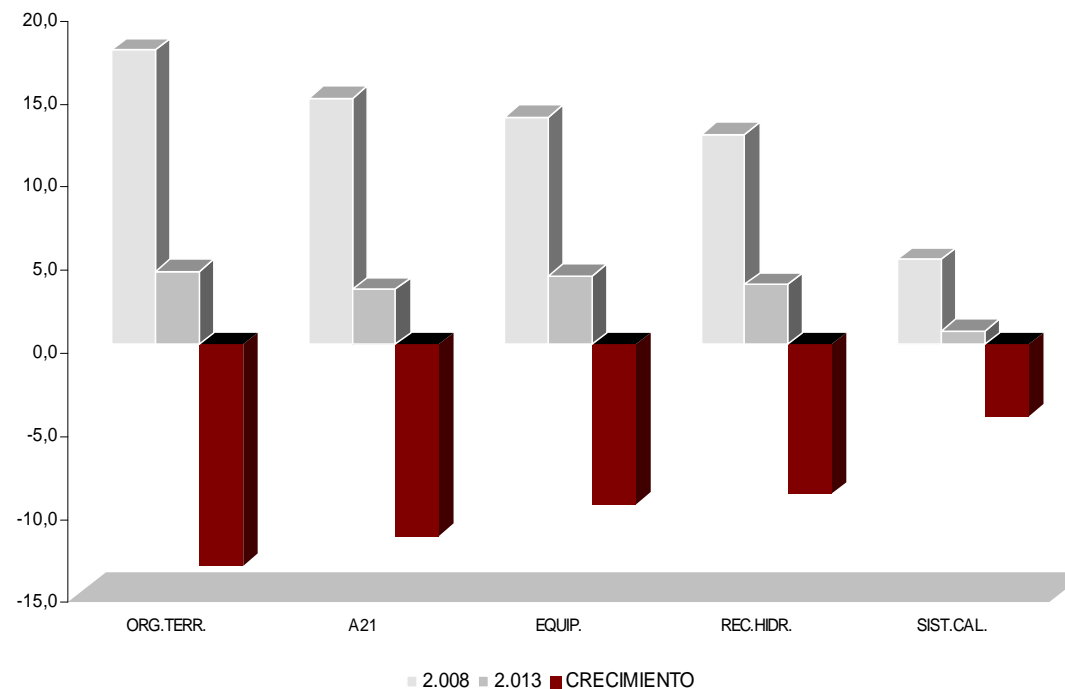
Salidas Profesionales.

- 2.0 Datos Generales.
- 2.1 Principales Nichos de empleo.
- 2.2 Consolidadas.
- 2.3 En proceso de consolidación.
- 2.4 Emergentes.
- 2.5 En declive.**

2.5 SALIDAS PROFESIONALES EN DECLIVE.

Se han identificado dentro de esta “categoría” aquellos proyectos con un peso poco significativo (en los que han trabajado menos del 5% de los colegiados durante el período 2008-2013) y que han sufrido una caída relativa importante durante el último quinquenio (superior al -4%). Concretamente, conforman este grupo:

- La *Organización Territorial*. En todo caso, cabrá comprobar si en el futuro a corto plazo, el debate sobre el modelo de organización del estado y la ineficiencia del mapa municipal da lugar a un refuerzo de este campo tradicional de trabajo de la Geografía.
- La *Planificación de equipamientos*, dada la restricción de inversión y la polémica y en muchos casos fundada saturación y sobredimensión de equipamientos en el territorio. En todo caso, de cara al futuro habrá que analizar la posibilidad de participar en estudios y trabajos de reprogramación de los usos y actividades de los equipamientos existentes, así como de dotación en territorios infradotados.
- Las *Agendas 21 Locales*, los *Sistemas de Calidad Ambiental*, que han perdido fuerza asociada a la pérdida de peso en el sector público y privado de la evaluación de la “Sostenibilidad” de los modelos territoriales y organizativos, así como la planificación y gestión de *Recursos Hídricos*.





3.

Ejercicio de la profesión.

3.1 Situación Laboral.

3.2 Lugar de Trabajo.

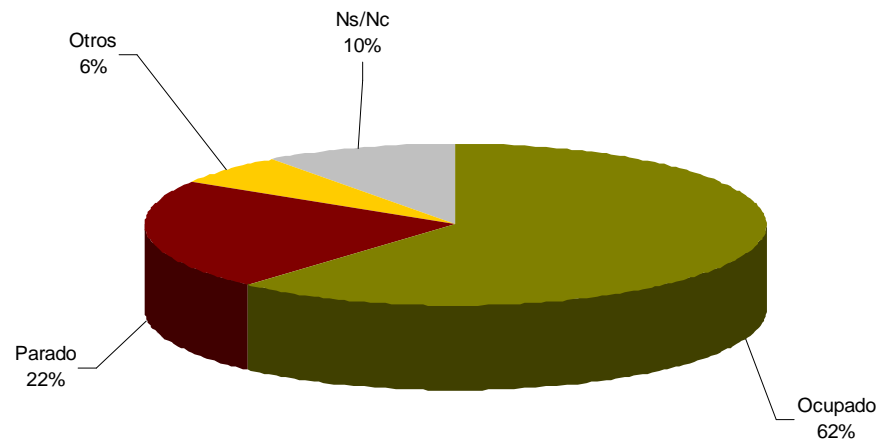
3.3 Responsabilidad Principal.

3.1 SITUACIÓN LABORAL.

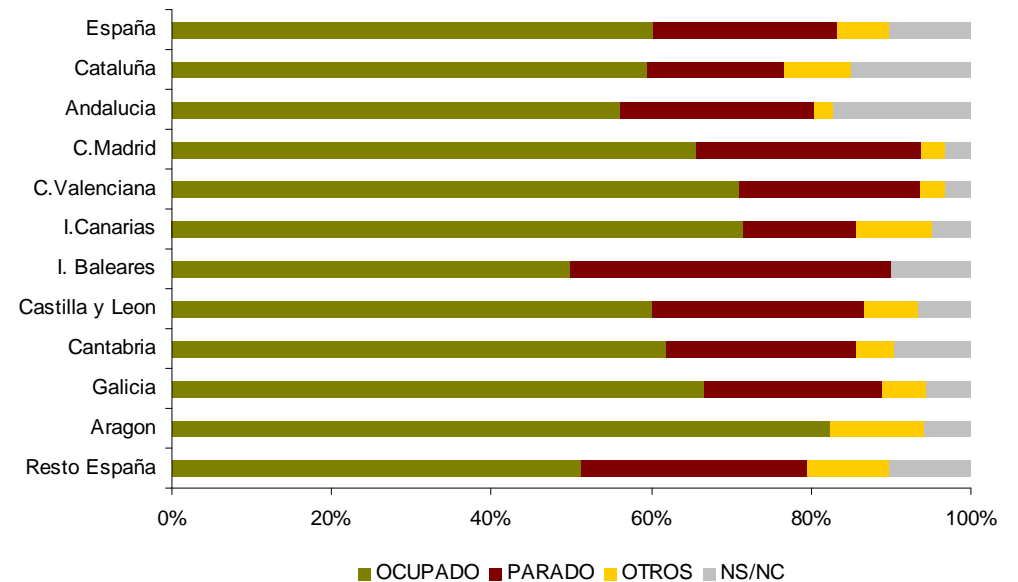
Por primera vez se recogen datos sobre los niveles de empleo de los colegiados. En este sentido, cabe destacar que:

- Al menos un 62% de los colegiados que han completado la encuesta son laboralmente activos (si bien cabe tener en cuenta que probablemente muchos de los geógrafos inactivos no estarán colegiados o no habrán completado el cuestionario). El 38% restante se reparte entre el 22% que afirman estar parados, un 6% que se encuentra en otras situaciones (la mayoría de ellos estudiando postgrados o doctorados), y un 10% que no respondió a la pregunta.
- A nivel territorial, cabe destacar como el porcentaje de colegiados que afirman no estar laboralmente activos es sensiblemente superior a la media estatal en Islas Baleares y las Comunidades Autónomas sin Delegación Territorial, y ligeramente superior en aquellas que cuentan con un mayor número de colegiados como Cataluña y Andalucía.

Situación laboral geógrafos colegiados en España (%). Año 2013



Situación laboral geógrafos colegiados por CCAA. Año 2013





3.

Ejercicio de la profesión.

3.1 Situación Laboral.

3.2 Lugar de Trabajo.

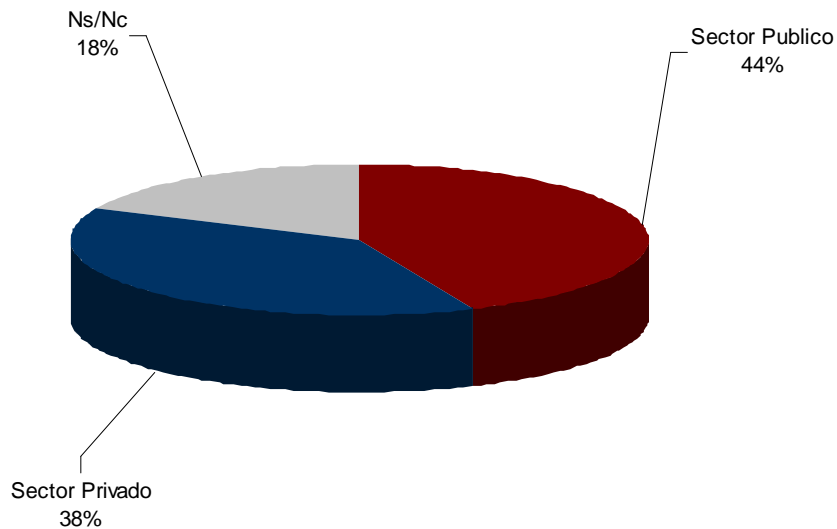
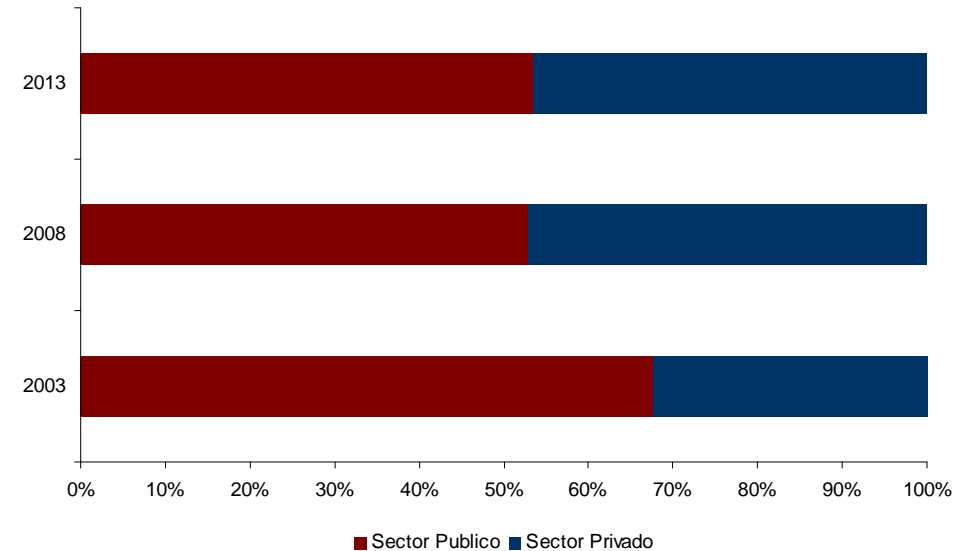
3.3 Responsabilidad Principal.

3.2 LUGAR DE TRABAJO.

Otra de las cuestiones de interés de la comunidad geográfica en general y del Colegio en particular era conocer dónde desarrollaban su labor profesional los geógrafos españoles, y cual era su función y responsabilidad.

· En este sentido, en 2013 podemos seguir afirmando que los geógrafos continúan desarrollando su labor profesional tanto en la esfera de lo público (dónde un 44% de los colegiados tienen su lugar de trabajo principal) como en la del sector privado (dónde lo ejercen un 38%).

· Si excluimos los resultados de los colegiados que no han respondido a la pregunta, y comparamos el peso relativo de lo público y lo privado en relación con el estudio del período 2003-2008, podemos afirmar que se han mantenido las proporciones existentes, y que se ha frenado el proceso de “privatización” de la profesión que se atisbaba en 2008, seguramente como efecto directo de la crisis y la disminución de encargos a empresas y profesionales privados por parte tanto de administraciones como de particulares.

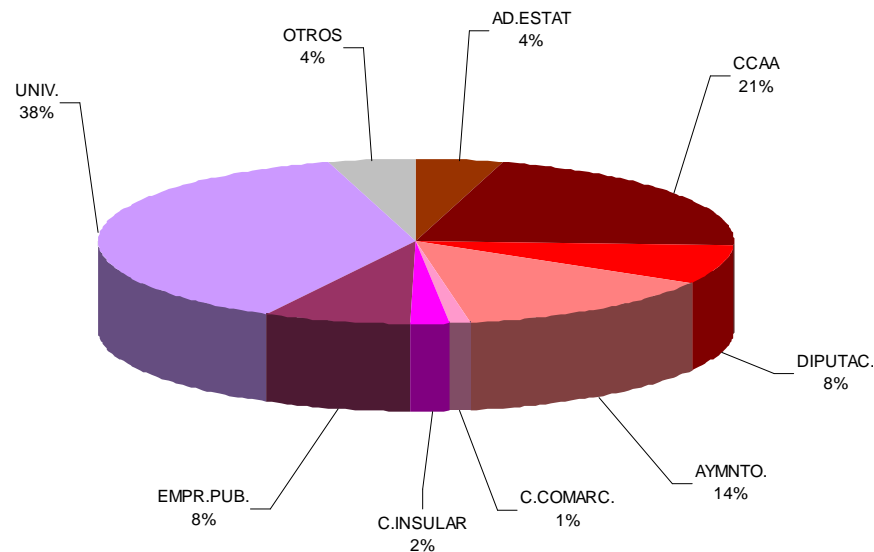
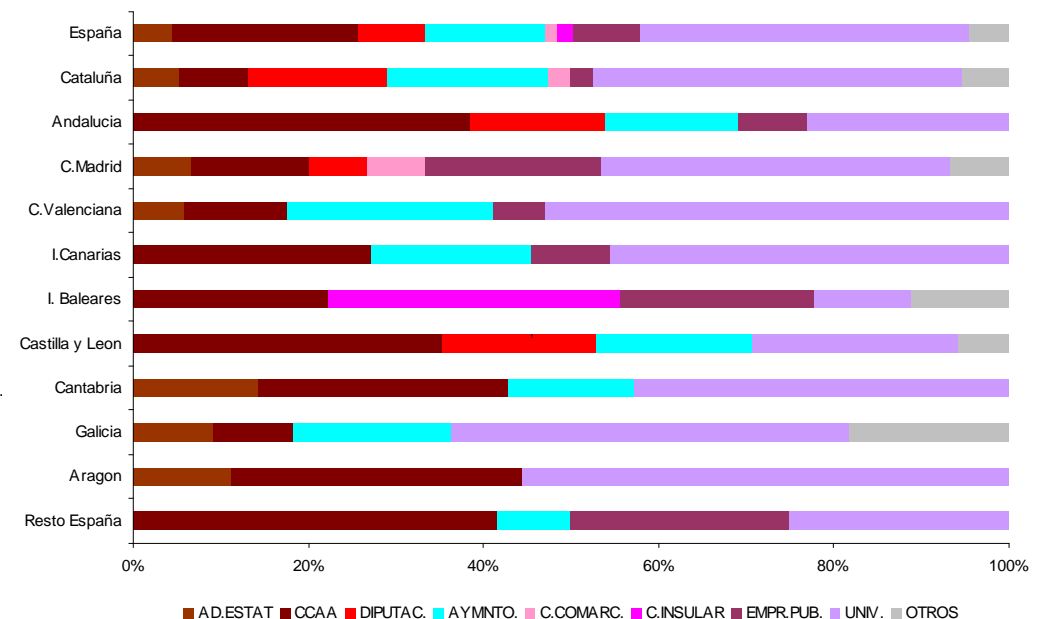
Lugar de trabajo geógrafos colegiados en España (%). Año 2013**Evolución lugar de trabajo de geógrafos colegiados (%). 2003-2013**

NOTA: porcentajes calculados una vez restada la proporción de personas que NS/NC en 2013.

3.2 LUGAR DE TRABAJO: SECTOR PÚBLICO.

· Como es lógico, conforman este grupo colegiados que ejercen de forma principal su trabajo en la Universidad (concretamente un 38% de los colegiados que trabajan en la esfera pública), así como en aquellos niveles de la administración con mayores competencias territoriales, como son las CCAA (21% de los colegiados que trabajan en la esfera pública) y los ayuntamientos (15% de los colegiados que trabajan en la esfera pública).

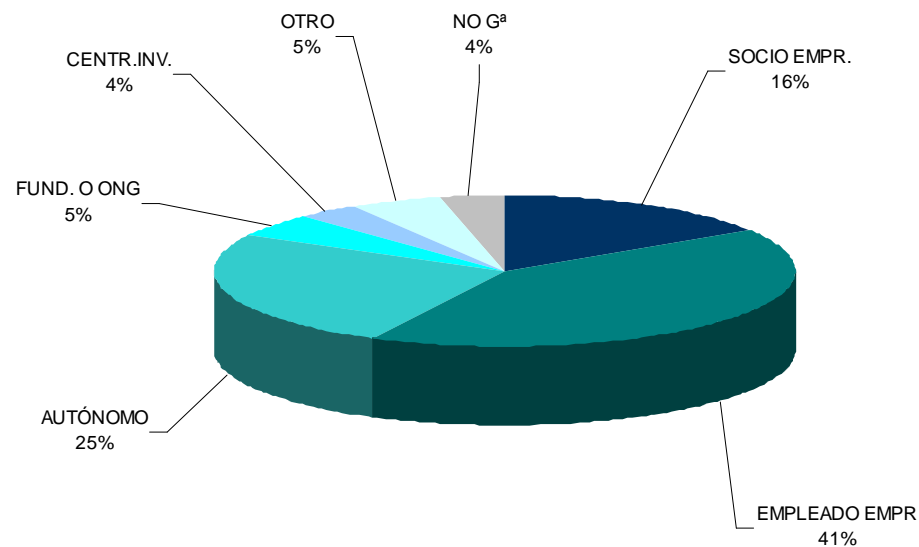
· A nivel territorial, los resultados muestran la diversa organización administrativa del estado (presencia de los consejos comarcales e insulares en algunas CCAA, mayor peso de las Diputaciones provinciales en las CCAA con las provincias más pobladas, o la importancia de las empresas públicas en la Comunidad de Madrid o en las CCAA más pequeñas.

Lugar de trabajo geógrafos colegiados en España del sector público (%). Año 2013**Lugar de trabajo geógrafos colegiados del sector público por CCAA. Año 2013**

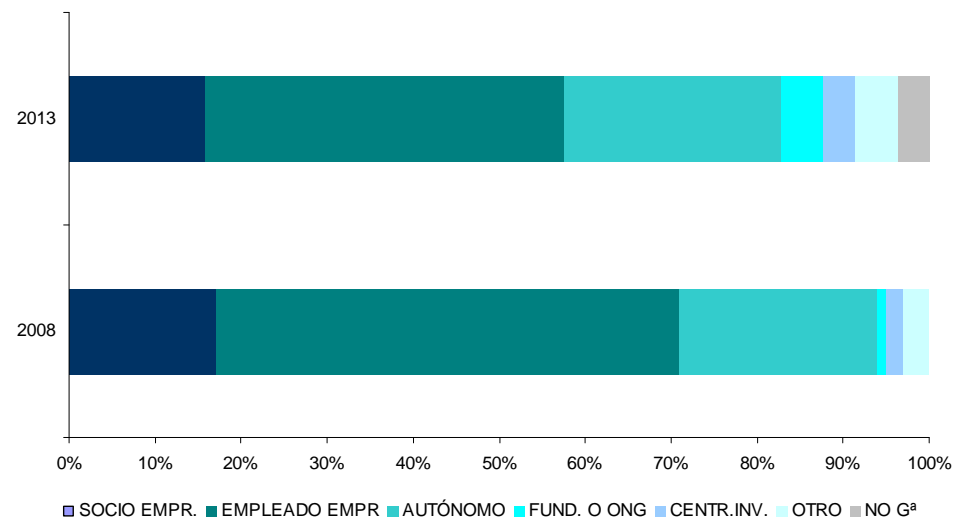
3.3 LUGAR DE TRABAJO: SECTOR PRIVADO.

- Conforman este grupo colegiados que ejercen de forma principal su trabajo como empleados en empresas de capital privado (concretamente un 41% de los colegiados que trabajan en la esfera pública), así como aquellos que ejercen la profesión en régimen de autónomos (un 25% de los colegiados que trabajan en la esfera pública, porcentaje ligeramente superior al registrado en 2008).
- Cabe destacar igualmente que un 16% de los colegiados que trabajan en la esfera privada ejercen la profesión en empresas de las que son socios, porcentaje sólo ligeramente inferior al registrado en 2008. En este sentido cabe suponer que si bien la crisis ha afectado de forma notable al volumen de negocio y tamaño de las empresas lideradas por geógrafos hasta la fecha no ha supuesto una desaparición masiva de empresas, o bien que al menos éste se ha visto compensada la desaparición de algunas por la aparición de otras nuevas.

Lugar de trabajo geógrafos colegiados en España del sector privado (%). Año 2013



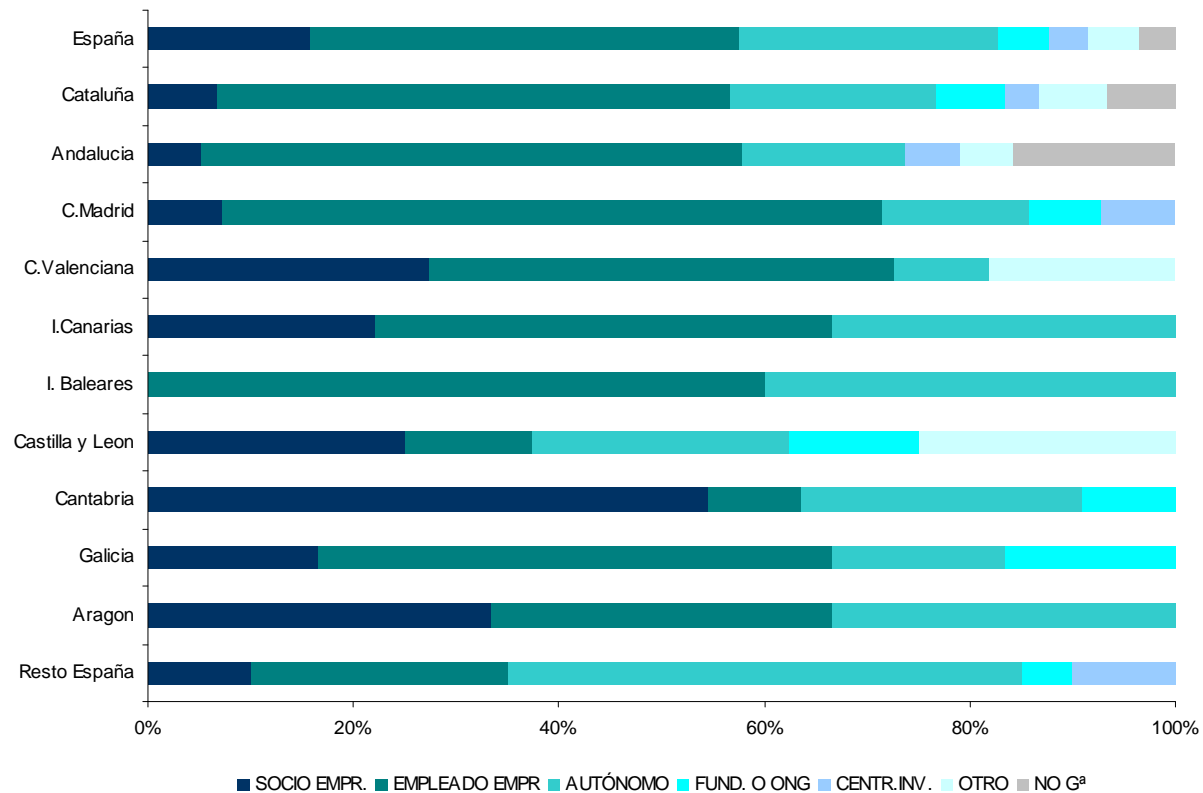
Evolución lugar de trabajo geógrafos colegiados del sector privado(%). 2003-2013



3.3 LUGAR DE TRABAJO: SECTOR PRIVADO.

· A nivel territorial, los resultados muestran una mayor proporción de colegiados socios de las empresas en que trabajan en Cantabria, Aragón, Comunidad Valenciana, Castilla y León e Islas Canarias, y una menor proporción en las CCAA con mayor número de colegiados como Cataluña, Andalucía y la Comunidad de Madrid.

Lugar de trabajo geógrafos colegiados del sector privado por CCAA. Año 2013





3.

Ejercicio de la profesión.

3.1 Situación Laboral.

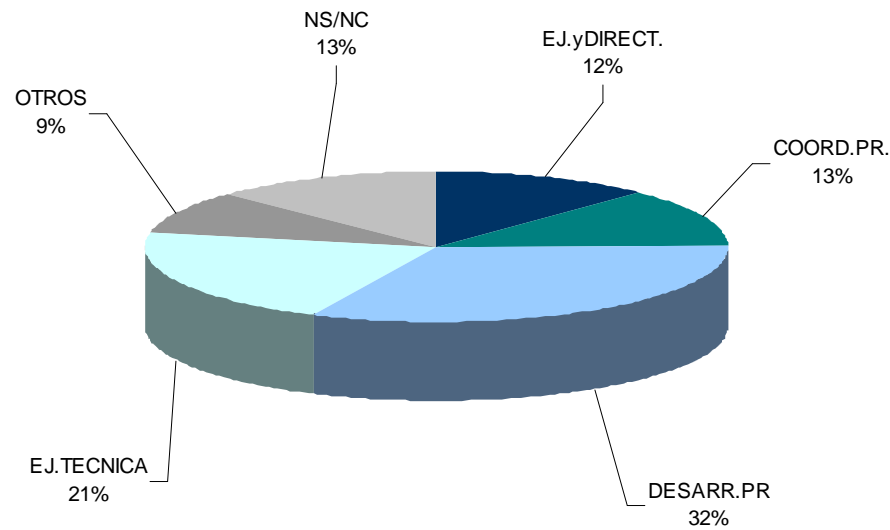
3.2 Lugar de Trabajo.

3.3 Responsabilidad Principal.

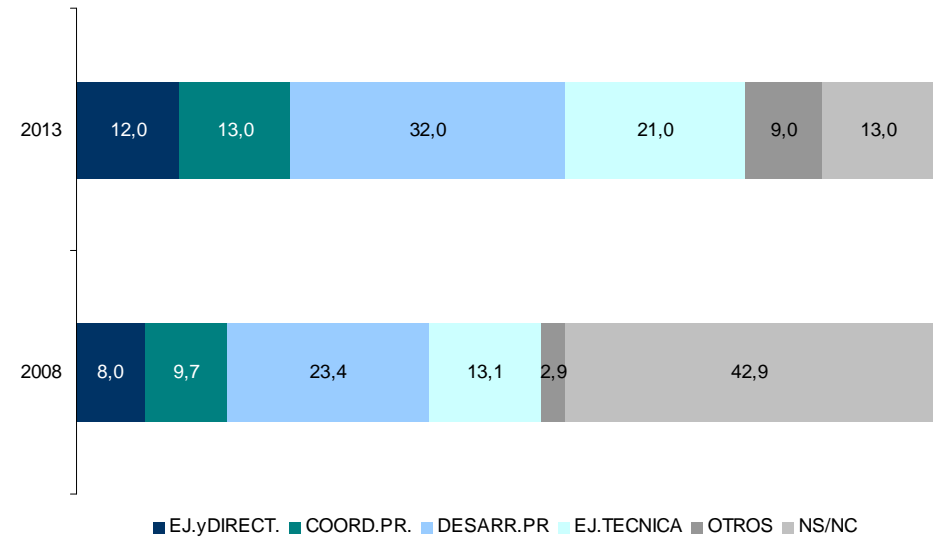
4. RESPONSABILIDAD PRINCIPAL.

- En relación con la función y la responsabilidad de los geógrafos en su lugar de trabajo y los proyectos que desarrollan, cabe destacar que en 2013 un 12% de los colegiados afirma ejercer labores ejecutivas y directivas, y un 13% más coordinar proyectos y personal asociado a los mismos, porcentajes sensiblemente superiores a los registrados en 2008 (8% y 9'7% respectivamente).
- En cualquier caso, la función mayoritaria de los geógrafos colegiados continua siendo el desarrollo y ejecución técnica de proyectos, ya sea con autonomía para tomar decisiones (32%) ya sea sin ella (21%).

Responsabilidad principal geógrafos colegiados en España (%). Año 2013

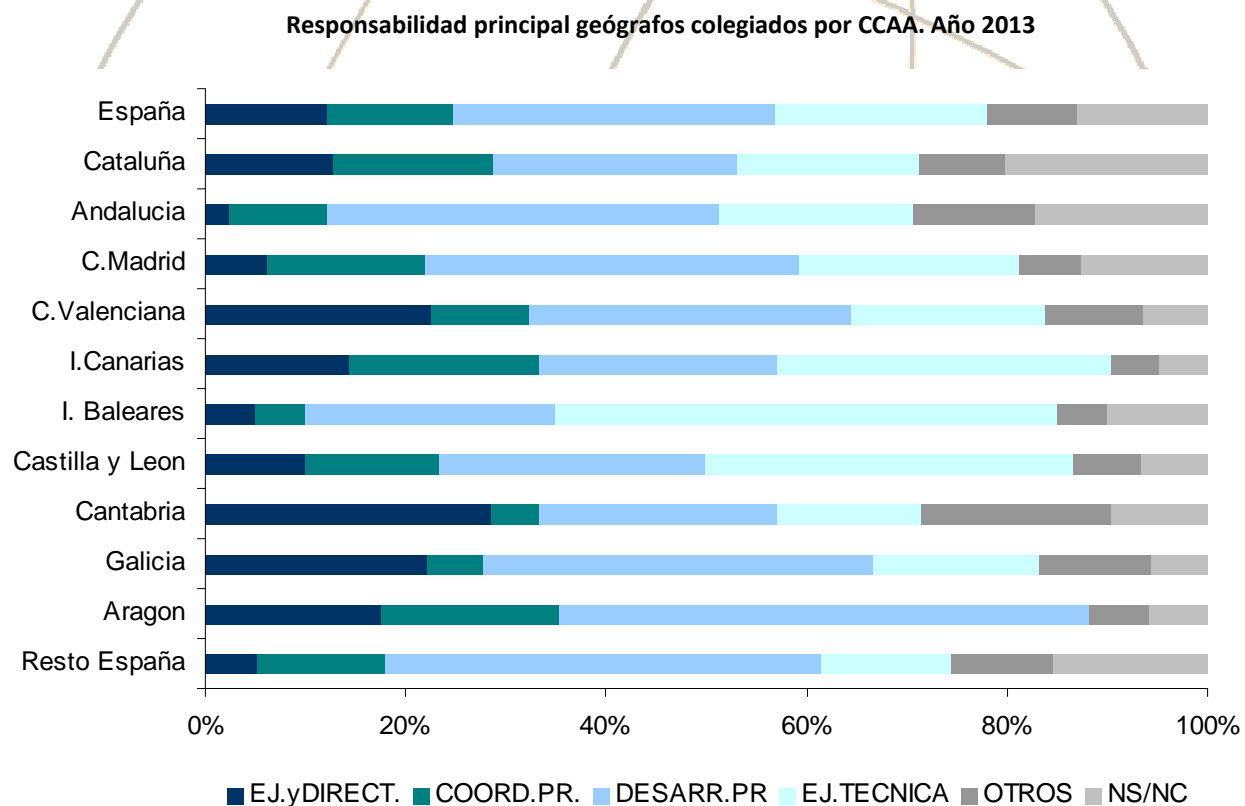



Responsabilidad principal geógrafos colegiados (%). 2003-2013



4. RESPONSABILIDAD PRINCIPAL.

· A nivel territorial, los resultados muestran una mayor proporción de colegiados que ejercen labores ejecutivas y directivas, o de coordinación de proyectos y el personal asociados a los mismos en las CCAA dónde tenía un mayor peso el porcentaje de empresas dirigidas por colegiados (Cantabria, Aragón, Comunidad Valenciana, Castilla y León e Islas Canarias), así como Cataluña, dónde existe un número y una proporción significativa de colegiados en nivel técnicos altos de la administración.





www.geografos.org | info@geografos.org