




Expedición AMAP:

RECORRIDO PEDAGÓGICO-HISTÓRICO-BOTÁNICO- GEOLÓGICO DE TOTANA Y ALEDO.

FECHA DE REALIZACIÓN:

Sábado 09 de Mayo de 2009.



OBJETIVOS GENERALES:

- Realizar un primer acercamiento "in situ" a la prehistoria y a la historia medieval de los Municipios de Totana y Aledo.
- Observar las diversas especies botánicas presentes a lo largo de todo nuestro recorrido.
- Deleitarnos con los distintos enclaves geológicos que visitaremos.
- Disfrutar de una AMAP-jornada de convivencia.

PUNTO DE ENCUENTRO:

El punto de reunión general de los AMAP-expedicionarios, será la Cruz de la Misión de Totana, a las 10.00 horas.

Cómo llegar: para quienes no conozcan Totana, la entrada más fácil es la Totana - centro. Una vez que dejamos la autovía, continuamos la recta carretera en dirección hacia Totana. Al llegar a la redonda de los Príncipes de Asturias, seguimos en línea recta hacia el centro (nos servirá de referencia la Torre de la Iglesia de Santiago).

Al llegar a la plaza de la Iglesia, continuar por la calle que lleva hacia la derecha (el Ayuntamiento quedará a la izquierda). Pasaremos por encima del puente de la Rambla y seguiremos rectos unos 50m hasta llegar a un cruce en el que hay un indicador que nos señala Aledo y La Santa hacia la izquierda (es la Avenida Sta Eulalia, de la que nace la carretera de la Santa).

Una vez que hayamos girado hacia la izquierda, hay que continuar, siempre en línea recta hacia arriba, pues al final de esta Avda., está la Cruz de la Misión.

ITINERARIO:

- Visita al yacimiento de la cultura argárica (perteneciente al Bronce II), ubicado en el paraje denominado "**La Bastida de Totana**". Desde él tendremos también una panorámica del yacimiento del Bronce I, ubicado en el paraje denominado "Campico de Lébor".
- Visita al enclave geológico del "**Estrecho de la Arboleja**", en el que se pueden apreciar claramente los efectos de la erosión: hídrica, geológica y "cafre".
- Visita a la **Villa de Aledo**: Recorrido por algunas de sus calles más significativas, muchas de las cuales siguen conservando su estilo medieval y visita de los restos de su antigua fortaleza defensiva.
- Visita a los **Pozos de la Nieve**.
- Visita al monte llamado **El Balcón**, en el que se ubica el Mirador del Corazón de Jesús, patrón de Totana.
- Posibilidad de visitar la **Exposición: "Los Millares"** (Edad del Cobre) que hasta el 17 de mayo se ubica en la Sala Municipal de Exposiciones del Ayuntamiento de Totana.

AVITUALLAMIENTO:

Para poder aprovechar el día al máximo, cada uno de los asistentes, llevará su propia comida, es decir, los víveres que cada uno estime necesarios, pues tal y como dice el refrán popular: "*Al monte irás, y de lo que lleves comerás*".

MEDIOS DE TRANSPORTE: AMAPmóviles terrestres.

TELÉFONOS PARA EMERGENCIAS NO PREVISTAS (No encontrar la Cruz de La Misión, llegar más tarde, ...):

Gemma: 639 70 97 78
Jose Mari: 613 73 70 13

MIEMBROS EXPEDICIONARIOS:

Socios y simpatizantes de AMAP.

PARA CONFIRMAR ASISTENCIA:

Gemma: 968 62 78 48
Jose Mari: 968 89 41 31